



# MEMORIA DESCRIPTIVA ÍNDICE DE HABITABILIDAD MUNICIPAL

PROGRAMA DE MEJORAMIENTO URBANO 2025



Gobierno de  
**México**

**Desarrollo Territorial**  
Secretaría de Desarrollo Agrario, Territorial y Urbano





# MEMORIA DESCRIPTIVA ÍNDICE DE HABITABILIDAD MUNICIPAL

PROGRAMA DE MEJORAMIENTO URBANO 2025



Gobierno de  
**México**

**Desarrollo Territorial**  
Secretaría de Desarrollo Agrario, Territorial y Urbano

# ÍNDICE

**01** INTRODUCCIÓN PÁG. 13

**02** ANTECEDENTES PÁG. 15

**03** OBJETIVO PÁG. 18

**04** CONSTRUCCIÓN DEL IHM PÁG. 21

**05** RESULTADOS PÁG. 40

REFERENCIAS PÁG. 44

ANEXOS PÁG. 47

**Desarrollo  
Territorial**

Secretaría de Desarrollo Agrario,  
Territorial y Urbano



# ACRÓNIMOS Y ABREVIATURAS

**INEGI:**  
Instituto Nacional de Estadística y Geografía

**IHM:**  
Índice Municipal de Habitabilidad

**CONEVAL:**  
Consejo Nacional de Evaluación de la Política de Desarrollo Social

**CONAPO:**  
Consejo Nacional de Población

**PMU:**  
Programa de Mejoramiento Urbano

**LGAHOTDU:**  
Ley General de Asentamientos Humanos, Ordenamiento Territorial y Desarrollo Urbano

**CONAVI:**  
Comisión Nacional de Vivienda

**ICP:**  
Índice de Prosperidad Urbana

**ONU:**  
Organización de las Naciones Unidas

**SEDATU:**  
Secretaría de Desarrollo Agrario, Territorial y Urbano

**CONAGUA:**  
Comisión Nacional del Agua

**PCA:**  
Métodos de Componentes Principales







# Habitabilidad

*“...la habitabilidad no se limita a la vivienda en sí misma, sino que está determinada por el contexto en el que se inserta, incluyendo factores ambientales, culturales y sociales”.*

**Rapoport, 1972.**

*“...capacidad de los espacios construidos para satisfacer las necesidades objetivas y subjetivas de los individuos y grupos”.*

**Landázuri y Mercado, 2004.**

*“...la habitabilidad es un concepto multidimensional que abarca la calidad del entorno construido, la accesibilidad a servicios y la percepción subjetiva del bienestar de los habitantes”.*

**Amérigo y Aragonés 1997.**

*“...evaluar la habitabilidad implica considerar aspectos como infraestructura, servicios urbanos, acceso a áreas verdes y resiliencia ante desastres naturales”.*

**Monteiro et al, 2021.**

*“...en la práctica, las personas habitan en el territorio y no únicamente en la vivienda”.*

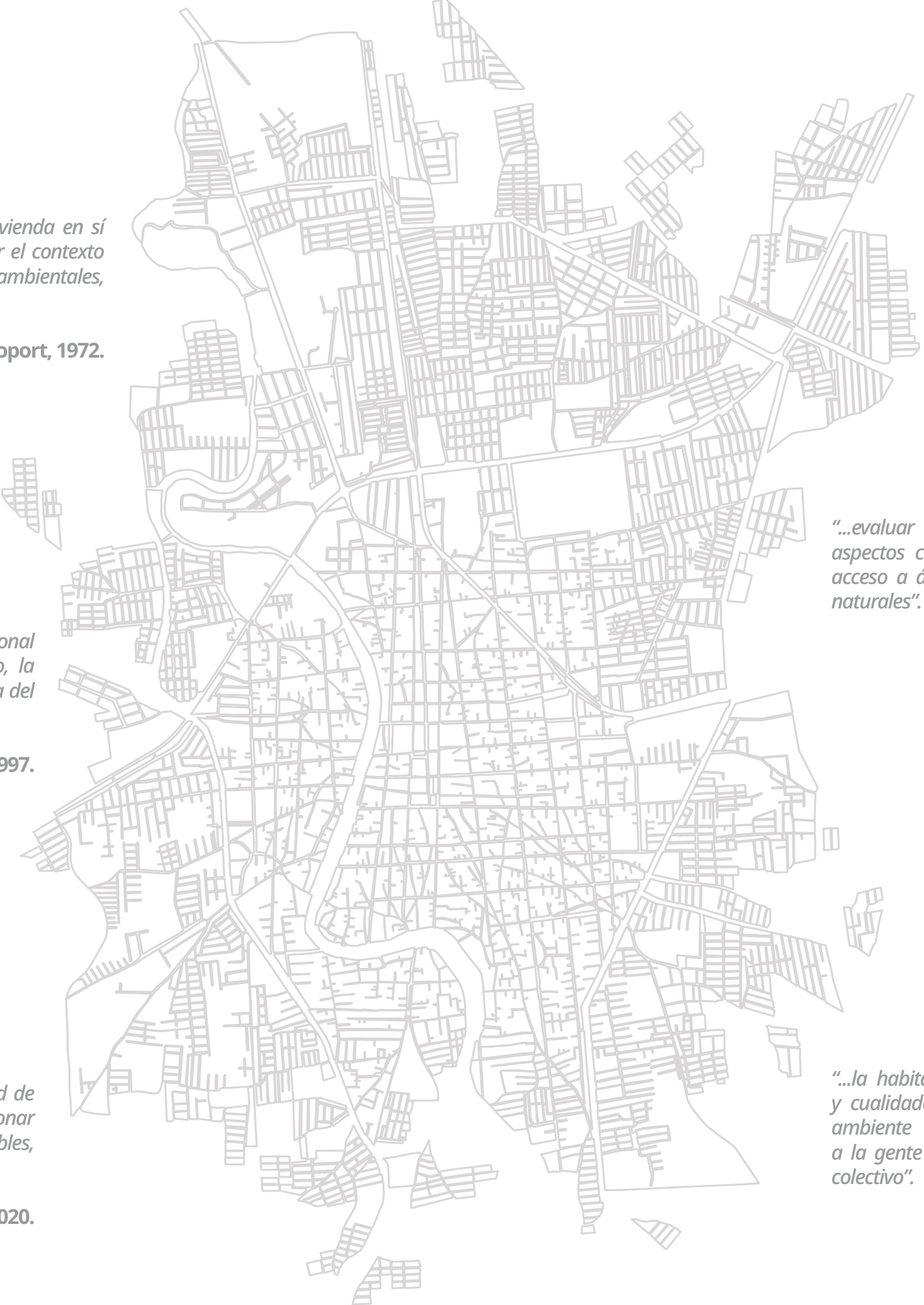
**Valdez, Romero, De Hoyos 2024.**

*“...la habitabilidad se define como la capacidad de los asentamientos humanos para proporcionar condiciones seguras, adecuadas, saludables, accesibles y sostenibles para sus habitantes”.*

**ONU-Hábitat, 2020.**

*“...la habitabilidad se vincula a las características y cualidades del espacio, entorno social y medio ambiente que contribuyen singularmente a dar a la gente una sensación de bienestar personal y colectivo”.*

**ONU-Hábitat, 2024.**



# 01

## Introducción

La creciente urbanización que han experimentado los asentamientos humanos durante las últimas décadas, resaltan la importancia de mejorar las condiciones de habitabilidad en los municipios del país. Este fenómeno, potenciado a gran escala por factores como el incremento poblacional y la migración ha generado desafíos significativos en áreas como la planificación urbana, la provisión de vivienda adecuada, la dotación de infraestructura, el acceso a servicios y equipamientos públicos, la sostenibilidad ambiental y la cohesión social.

Estos desafíos son determinantes para el desarrollo social y económico de los asentamientos humanos, por lo que es esencial contar con un enfoque integral que permita evaluar las condiciones de habitabilidad de manera precisa y efectiva.

La habitabilidad no es un concepto que se limite a describir la calidad de vida dentro de las viviendas sino que engloba una serie de factores multidimensionales que incorporan, entre otros, la infraestructura, los servicios públicos, la accesibilidad, el entorno social y la sostenibilidad. Bajo este contexto, el Índice de Habitabilidad Municipal (IHM) surge como una herramienta que busca medir de manera objetiva y cuantitativa, las diferentes dimensiones que conforman la habitabilidad a nivel municipal. Este índice, además de proporcionar una visión multidimensional sobre el entorno de los asentamientos humanos, constituye un instrumento para orientar la toma de decisiones en políticas públicas, mejorar la planeación urbana y promover el bienestar de los habitantes.

El IHM, responde a la necesidad de contar con un indicador único, que integrando diferentes aspectos del entorno, facilite la comparación entre municipios y permita identificar áreas de oportunidad para la mejora de las condiciones de habitabilidad de los asentamientos humanos. De esta forma, no solo se busca medir las condiciones actuales, sino también impulsar los procesos de participación entre autoridades y ciudadanía que permitan generar soluciones efectivas y sostenibles para mejorar calidad de vida de los mexicanos.

En este documento se presenta la memoria descriptiva de la construcción del Índice de Habitabilidad Municipal, en la que se detallan los aspectos metodológicos y conceptuales que sustentan su elaboración. La memoria se estructura a partir de los siguientes apartados: **Antecedentes**, donde se analizan y presentan investigaciones y experiencias relacionadas con el tema; **Objetivos**, apartado en el que se exponen los propósitos específicos del IHM y su relevancia; **Metodología**, sección donde se describe el procedimiento utilizado para la recopilación, análisis y cálculo de datos; y **Resultados**, donde se presentan e interpretan los hallazgos principales.





## 02 Antecedentes

Históricamente, en México, se han realizado esfuerzos fragmentados por medir aspectos individuales relacionados con la habitabilidad como índices de desarrollo, pobreza, marginación, rezago social, vulnerabilidad, prosperidad, cohesión social, etcétera. Sin embargo, no se cuenta con un indicador específico que incorpore todos estos elementos para evaluar la habitabilidad de manera integral a escala municipal.

La habitabilidad es un concepto multidimensional que integra aspectos objetivos y subjetivos del entorno que influyen en el bienestar de las personas que habitan en los asentamientos humanos. Desde un enfoque holístico, la habitabilidad no se limita a las condiciones físicas de los espacios de residencia de las personas, sino que se extiende a la esfera social, cultural, ambiental y económica en el que se insertan estos espacios, por lo que debe estudiarse como un fenómeno transdisciplinar, en el que se observen de manera conjunta las características y dinámicas relacionadas con el ordenamiento territorial, la prevención y mitigación de riesgos y el acceso a infraestructura, equipamientos y espacios públicos en los asentamientos humanos.

En este contexto, surge la necesidad de plantear una herramienta robusta y útil para medir, evaluar y mejorar las condiciones de habitabilidad en los municipios del país, asegurando que quienes toman las decisiones tengan a su disposición información pertinente para definir la dirección de las políticas públicas, programas sociales y proyectos prioritarios.

Para construir el IHM, se realizó una revisión de la literatura sobre el estudio de este fenómeno y se recurrió a metodologías probadas a nivel nacional e internacional, además se emplearon datos provenientes de fuentes oficiales, como el Instituto Nacional de Estadística y Geografía (INEGI), el Consejo Nacional de Evaluación de la Política de Desarrollo Social (CONEVAL), El Consejo Nacional de Población (CONAPO) y otras instituciones relevantes.

El IHM parte del reconocimiento de la heterogeneidad territorial de los municipios, lo cual representó un reto técnico significativo para el análisis e integración de las dimensiones y variables estudiadas. No obstante, fue posible operacionalizar el concepto de habitabilidad a través de indicadores cuantitativos que integran y reconocen las disparidades entre las unidades de análisis. Con ello es posible presentar un diagnóstico integral, en el que se identifican fortalezas y áreas de oportunidad en cada municipio, para fomentar una planeación eficiente y equitativa. A continuación se presenta una serie de estudios a través de un cuadro comparativo que permite identificar las principales variables, indicadores y resultados obtenidos.



2.1. Estudios revisados

| Estudio  | Variables o indicadores   | Propuesta   | Resultados   |
|--|---|---|--|
| <i>Índice de Habitabilidad urbana para la Vivienda en México (2024)</i>  | <ul style="list-style-type: none"><li><b>Vivienda:</b> aspectos constructivos (superficie y materiales), ambientales (ecotecnias), de composición (número de habitantes, habitaciones, servicio domiciliarios e instalaciones sanitarias), tenencia propia pagada, rentada, prestada, etc.) y nivel socioeconómico (clase de Vivienda, manutención y pago de servicios).</li><li><b>Entorno Urbano:</b> Localización (vulnerabilidad y accesibilidad); Tipo de asentamiento (rural, urbano y metropolitano); Infraestructura y servicios (agua, drenaje, electricidad, recolección de basura y transporte); Equipamiento urbano (espacio públicos, comercio, salud, educación, cultura, deporte y seguridad ciudadana).</li></ul>   | Aborda la habitabilidad urbana desde tres dimensiones:<br><br>1) Dimensión física de la habitabilidad urbana;<br>2) Escalas espacio territoriales y<br>3) Unidades de análisis de habitabilidad urbana.   | <b>Índice de habitabilidad urbana en la vivienda (IHURB) (2024)</b> que se sustenta a partir del análisis de la vivienda en México, con base en un modelo estadístico de componentes principales el cual permite evaluar la calidad del espacio habitado.<br>Considera que la vivienda no puede analizarse de manera aislada sino como la unidad que origina los procesos urbanos, mismos que configuran la relación entre las viviendas y la ciudad. Por lo tanto, la habitabilidad se consolida como el proceso de habitar el espacio, y sus dimensiones como totalidad, que reconoce en el interior a la vivienda y en el exterior a la ciudad. |
| <i>Índice de Habitabilidad del Espacio Público de la Ciudad de México (IHEP-CDMX) (2022)</i>   | <ul style="list-style-type: none"><li><b>Componente de Habitabilidad:</b> (consolidación de entorno urbano, disposición de alumbrado público, denuncias por ruido y cobertura vegetal en el espacio público;</li><li><b>Componente de lo Público:</b> (trabajadores por cada 100 residentes), accesibilidad a las estaciones de transporte público), proximidad con establecimientos públicos y presencia en proximidad de lugares con valor patrimonial y pueblos originarios.</li></ul>   | Aborda la habitabilidad del espacio público desde dos componentes para integrarlos en un índice compuesto a través del análisis por componentes principales.  | <b>Índice de habitabilidad del espacio público: IHEP-CDMX (2022)</b> con el cual se construye una tipología o estratificación de los espacios públicos (rezago extremo, rezago medio, en consolidación y consolidados). Como resultado se identifica un patrón espacial caracterizado por una relación centro periferia, es decir a medida que los espacios públicos se alejan del centro de la ciudad su rezago es mayor.   |
| <i>El índice de habitabilidad global 2024 Las ciudades más habitables del mundo (2024)</i>   | <ul style="list-style-type: none"><li><b>Estabilidad:</b> incluye el nivel de delincuencia, riesgos de terrorismo, conflicto militar y disturbios civiles.</li><li><b>Atención Sanitaria:</b> Disponibilidad y calidad de servicios públicos y privados de salud.</li><li><b>Cultura y Medio Ambiente:</b> factores climáticos, nivel de corrupción, restricciones sociales y acceso a actividades culturales.</li><li><b>Educación:</b> calidad y disponibilidad de educación privada y pública.</li><li><b>Infraestructura:</b> calidad de transporte, vivienda, energía, agua y telecomunicaciones.</li></ul>  | Aborda la habitabilidad desde el confort relativo que cada ciudad proporciona a sus residentes, evalúa 30 indicadores cualitativos y cuantitativos divididos en cinco categorías.   | <b>Índice de Habitabilidad Global (2024)</b> evalúa avances y desafíos en las ciudades del mundo en materia de estabilidad, atención sanitaria, cultura y medio ambiente, educación e infraestructura Este informe proporciona una guía para gobiernos, empresas y ciudadanos interesados en evaluar y mejorar las condiciones de vida a nivel global.   |
| <i>Análisis territorial de las condiciones de habitabilidad en el periurbano de la ciudad de Mar del Plata (Argentina), a partir de la construcción de un índice y de la aplicación de métodos de asociación espacial (2008)</i> | <ul style="list-style-type: none"><li><b>Salud y Servicios Esenciales:</b> Calidad Sanitaria (Porcentaje de la población que posee obra social o cobertura médica asistencial, Porcentaje de hogares con inodoro con descarga de agua y desagüe a red pública y Porcentaje de hogares con agua proveniente de la red pública).</li><li><b>Habitacional:</b> Calidad de Vivienda (Porcentaje de hogares con uso exclusivo de baño y Porcentaje de hogares que presentan calidad de los materiales definida por el INDEC).</li><li><b>Accesibilidad:</b> Movilidad Urbana (Porcentaje de hogares con existencia de transporte público a menos de 300 m).</li><li><b>Educación:</b> Nivel de Institución (Porcentaje de población de 12 años o más con nivel de instrucción menor a primario completo y Porcentaje de población de 20 años o más con nivel de instrucción superior (terciario o universitario) completo).</li><li><b>Pobreza:</b> Necesidades Básicas Insatisfechas (Porcentaje de hogares con Necesidades Insatisfechas (NBI)).</li><li><b>Ambiental:</b> Higiene Urbana (Porcentaje de hogares con existencia de servicio regular de recolección de residuos) y Exposición de impactos ambientales de actividades industriales y de disposición de residuos.</li></ul> | Aborda la habitabilidad como una relación establecida entre el hábitat y el habitar. Desarrolla un análisis territorial de las condiciones de habitabilidad a través de la construcción de un índice sintético que permita identificar patrones de asociación espacial entre variables relacionadas con el paisaje y turismo y viviendas de segunda residencia. | <b>Índice de Condiciones de Habitabilidad (ICH) (2008)</b> Este indicador evalúa del 0 al 100 las condiciones de habitabilidad, donde los valores más próximos a 100, representan condiciones más favorables alcanzados por las variables elegidas. Se utiliza este índice para identificar patrones de autocorrelación espacial entre las condiciones de habitabilidad y variables relacionadas con el turismo y la vivienda de segunda residencia en un contexto.  |

| Estudio   | Variables o indicadores   | Propuesta   | Resultados   |
|---|---|---|--|
| <i>El índice de habitabilidad y cohesión social (IHaCoS) un instrumento para la medición del hábitat en México (2020)</i> | <ul style="list-style-type: none"><li><b>Habitabilidad Ambiental:</b> Ambiente térmico en periodo cálido, Ambiente térmico en periodo frío, Ambiente lumínico natural, Ambiente lumínico artificial, Ambiente Acústico, Ambiente olfativo, Temperatura Neutra en la Vivienda, Ambiente lumínico Natural Interior, Viviendas con focos ahorradores, Ambiente acústico en interior, Calidad de Aire Interior, Vivienda Propia, Hacinamiento en Vivienda, Hacinamiento nocturno en Vivienda. el cual representan el 50% de la muestra.</li><li><b>Habitabilidad Urbana:</b> Satisfacción del Área Verde Urbana, Satisfacción de Servicios Educativos, Satisfacción con Servicios Básicos, Satisfacción sobre Servicios Generales, Área Verde por habitante, Uso diferente a vivienda, Movilidad al Trabajo y Movilidad a la escuela, el cual representan el 20% de la muestra.</li><li><b>Micronegocios y Cohesión Social:</b> Tasa de empleo, Cobertura de Educación, Multiculturalismo, Micronegocios en vivienda, Confianza Vecinal, Seguridad en la Vivienda y Población en Ambiente familiar Positivo y Permanencia en la vivienda.</li></ul> | La metodología aplicada se nombra de tipo mixta, ya que utiliza instrumentos de tipo cualitativo como observación de campo y entrevistas a profundidad y encuestas de percepción; así como de tipo cuantitativo, el cual considera encuestas y monitoreo ambiental con instrumentos especializados, levantamiento fotográfico y mapeos de cada sector de estudio.   | <b>Índice de habitabilidad y cohesión social (IHaCoS)</b> como una herramienta sólida para la toma de decisiones y para el planteamiento de programas específicos sobre habitabilidad con un enfoque en los estándares que se deben cumplir para lograr ambientes de mayor inclusión para los habitantes en el espacio arquitectónico y urbano. Aportar a la CONAVI la posibilidad de identificar factores de calidad o deficiencias en cada ciudad, que contribuyen a garantizar aspectos de la habitabilidad en cada sector habitacional y que, mediante el <b>Índice de Habitabilidad y Cohesión Social (IHaCoS)</b> , se tenga un referente de evaluación y remediación. |
| <i>Índice de Prosperidad Urbana (CPI) (ONU) (2016)</i>  | <ul style="list-style-type: none"><li><b>Productividad:</b> Crecimiento Económico, Aglomeración Económica y Empleo.</li><li><b>Infraestructura de Desarrollo:</b> Infraestructura de Vivienda, Infraestructura Social, Infraestructura de comunicaciones, Movilidad Urbana y Forma Urbana.</li><li><b>Calidad de vida:</b> Salud, Educación, Seguridad y protección y Espacio Público.</li><li><b>Equidad e inclusión social:</b> Equidad Economica, Inclusión Social, Inclusión de Género y Diversidad Urbana.</li><li><b>Sostenibilidad ambiental:</b> Calidad del Aire, Manejo de Residuos y Energía.</li><li><b>Gobernanza y legislación urbana:</b> Participación y rendición de cuentas, Capacidad Institucional y finanzas municipales y Gobernanza de la Urbanización.</li></ul>  | El índice de Prosperidad Urbana (ICP) es una herramienta diseñada por la ONU la cual se formula mediante indicadores obtenidos a partir de información confiable basada en 6 dimensiones para validar si es necesario la intervención de una política pública. Se utiliza en 3 diferentes escenarios: Índice Básico: El cual tiene un propósito de comparabilidad global; Indicie Extendido: el cual permite un diálogo político y técnico más detallado en cuestiones urbanas; y por último, el Índice Contextual: el cual integra información más específica sobre las ciudades y sirve para monitorear las iniciativas y proyectos locales en camino hacia la prosperidad. | <b>Índice de Prosperidad Urbana</b> , un instrumento de medida para entender, analizar, planificar, tomar acción y observar los efectos de las políticas públicas en la calidad de vida. El índice muestra una radiografía de la situación socioespacial de las ciudades y aglomeraciones urbanas de México, con la finalidad de ofrecer elementos de soporte para analizar los procesos que determinan y condicionan el desarrollo urbano y para tener un primer acercamiento a la evaluación de las políticas públicas del gobierno mexicano en sus tres ámbitos: municipal, estatal y federal, aplicado para mejorar la calidad de vida.                                  |


## 03 Objetivos

### Objetivo general

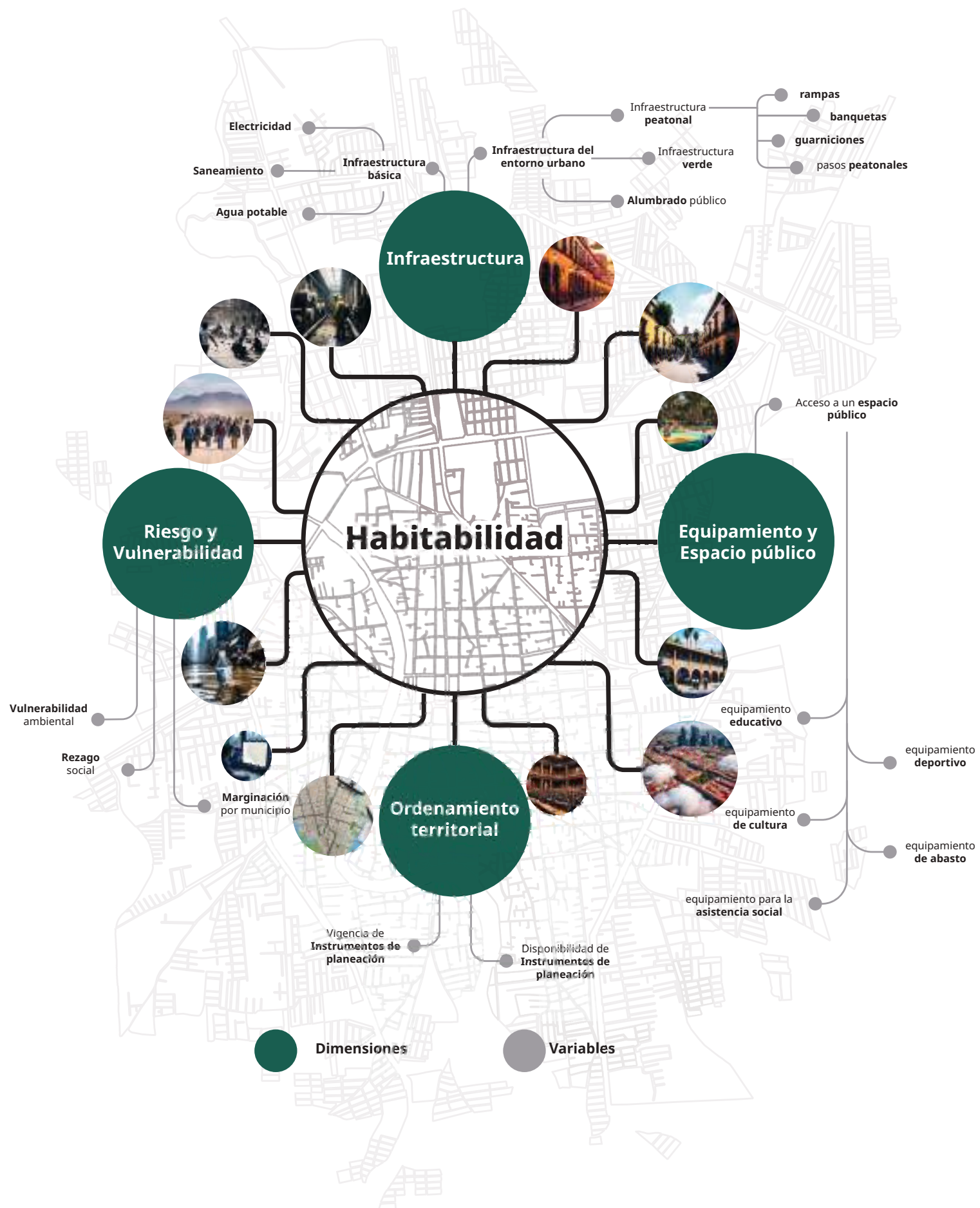
Desarrollar un Índice de Habitabilidad Municipal (IHM) que permita evaluar de manera integral y comparativa las condiciones de habitabilidad en los municipios de México, considerando dimensiones relacionadas con ordenamiento territorial, la prevención y mitigación de riesgos y el acceso a infraestructura, equipamientos y espacios públicos en los asentamientos humanos.

### Objetivos particulares

- **Describir las dimensiones, variables e indicadores** que conforman el Índice de Habitabilidad Municipal.
- **Describir la metodología** empleada para el cálculo del Índice de Habitabilidad.
- **Exponer los resultados y hallazgos principales** encontrados a través del Índice de Habitabilidad Municipal.
- **Proveer una herramienta práctica**, para medir y evaluar las condiciones de habitabilidad de los municipios de México.







## 04 Construcción del IHM

Los índices son una herramienta analítica de carácter cuantitativo que permiten medir procesos sociales y estudiar realidades complejas para la posterior toma de decisiones e implementación de políticas públicas. Los índices o grupos de indicadores permiten desplazarse del mundo conceptual al mundo real y en consecuencia aproximarse a fenómenos multidimensionales que no son medibles de manera directa (Castro, 2016).

El concepto de habitabilidad incorpora múltiples elementos del entorno de los asentamientos humanos que se relacionan con el bienestar de los individuos y que al estudiarlos de manera aislada no proporcionan una visión integral del comportamiento del fenómeno, por ello es indispensable hacer uso de este tipo de herramientas analíticas para evaluar las condiciones de habitabilidad de los asentamientos humanos.

### 4.1 Propuesta Conceptual

Tras una exhaustiva revisión de la literatura sobre enfoques, teorías y conceptos con los que se ha abordado el tema de habitabilidad en el ámbito nacional e internacional, se encontró que existen diversos sujetos de estudio: el individuo, los hogares, las comunidades, el espacio público, entre otros. No obstante el objeto de estudio en común es el entorno, ya sea físico, construido, percibido, o de otra naturaleza.

Se identificó que, de manera general, los estudios sobre la habitabilidad comparten aspectos centrales, entre los que resaltan: a) las **características físicas del espacio donde habita el individuo** (vivienda, comunidad, ciudad); b) las **condiciones de vida que influyen en el bienestar físico, mental y social del individuo** (acceso a servicios básicos, seguridad, confort, salud educación); y c) la **relación del individuo con el entorno natural y construido** (interacción con el medio ambiente, resiliencia al cambio climático, vulnerabilidad y riesgo, conservación de los recursos naturales).

En este contexto, se plantea una propuesta sobre cómo abordar la habitabilidad desde una perspectiva holística, que permita alinearse a los objetivos institucionales de la SEDATU:

1. Establecer un sistema territorial integrado, ordenado, incluyente, sostenible y seguro centrado en los derechos humanos y colectivos de las personas, pueblos y comunidades, con énfasis en aquellas que por su identidad, género, condición de edad, discapacidad y situación de vulnerabilidad han sido excluidas del desarrollo territorial.
2. Reconocer el papel de los sujetos agrarios, población rural, pueblos indígenas y afromexicanos

en el desarrollo territorial incluyente y sostenible para garantizar el pleno ejercicio de sus derechos, así como para impulsar acciones que coadyuven con el sector energético mediante el diálogo y los procedimientos de mediación para el adecuado uso y aprovechamiento del suelo.

- 3. Impulsar un hábitat asequible, resiliente y sostenible, para avanzar en la construcción de espacios de vida para que todas las personas puedan vivir seguras y en condiciones de igualdad.
- 4. Garantizar el derecho a una vivienda adecuada para todas las personas, a partir de un enfoque de derechos humanos con pertinencia cultural y regional.

Así como los principios de política pública estipulados en el artículo 4 de la Ley General de Asentamientos Humanos, Ordenamiento Territorial y Desarrollo Urbano (LGAHOTDU), para la planeación, regulación y gestión de los asentamientos humanos, Centros de Población y ordenación territorial:

- I. Derecho a la ciudad.** Garantizar a todos los habitantes de asentamientos humanos o centros de población el acceso a vivienda, infraestructura, equipamiento y servicios básicos, de acuerdo con los derechos reconocidos por la Constitución Política de los Estados Unidos Mexicanos y los tratados internacionales suscritos por México en la materia;
- II. Equidad e inclusión.** Garantizar el ejercicio pleno de derechos en condiciones de igualdad, promoviendo la cohesión social a través de medidas que impidan la discriminación, segregación o marginación de individuos o grupos. Promover el respeto de los derechos de los grupos vulnerables, la perspectiva de género y que todos los habitantes puedan decidir entre una oferta diversa de suelo, viviendas, servicios, equipamientos, infraestructura y actividades económicas de acuerdo a sus preferencias, necesidades y capacidades;
- III. Derecho a la propiedad urbana.** Garantizar los derechos de propiedad inmobiliaria con la intención de que los propietarios tengan protegidos sus derechos, pero también asuman responsabilidades específicas con el estado y con la sociedad, respetando los derechos y límites previstos en la Constitución Política de los Estados Unidos Mexicanos y esta Ley. El interés público prevalecerá en la ocupación y aprovechamiento del territorio;
- IV. Coherencia y racionalidad.** Adoptar perspectivas que promuevan el ordenamiento territorial y el Desarrollo Urbano de manera equilibrada, armónica, racional y congruente, acorde a los planes y políticas nacionales; así como procurar la eficiencia y transparencia en el uso de los recursos públicos;
- V. Participación democrática y transparencia.** Proteger el derecho de todas las personas a participar en la formulación, seguimiento y evaluación de las políticas, planes y programas que determinan el desarrollo de las ciudades y el territorio. Para lograrlo se garantizará la transparencia y el acceso a la información pública de conformidad con lo dispuesto en la presente Ley y demás legislación aplicable en la materia;

**VI. Productividad y eficiencia.** Fortalecer la productividad y eficiencia de las ciudades y del territorio como eje del Crecimiento económico, a través de la consolidación de redes de vialidad y Movilidad, energía y comunicaciones, creación y mantenimiento de infraestructura productiva, equipamientos y servicios públicos de calidad. Maximizar la capacidad de la ciudad para atraer y retener talentos e inversiones, minimizando costos y facilitar la actividad económica;

**VII. Protección y progresividad del Espacio Público.** Crear condiciones de habitabilidad de los espacios públicos, como elementos fundamentales para el derecho a una vida sana, la convivencia, recreación y seguridad ciudadana que considere las necesidades diferenciada por personas y grupos. Se fomentará el rescate, la creación y el mantenimiento de los espacios públicos que podrán ampliarse, o mejorarse pero nunca destruirse o verse disminuidos. En caso de utilidad pública, estos espacios deberán ser sustituidos por otros que generen beneficios equivalentes;

**VIII. Resiliencia, seguridad urbana y riesgos.** Propiciar y fortalecer todas las instituciones y medidas de prevención, mitigación, atención, adaptación y Resiliencia que tengan por objetivo proteger a las personas y su patrimonio, frente a los riesgos naturales y antropogénicos; así como evitar la ocupación de zonas de alto riesgo;

**IX. Sustentabilidad ambiental.** Promover prioritariamente, el uso racional del agua y de los recursos naturales renovables y no renovables, para evitar comprometer la capacidad de futuras generaciones. Así como evitar rebasar la capacidad de carga de los ecosistemas y que el Crecimiento urbano ocurra sobre suelos agropecuarios de alta calidad, áreas naturales protegidas o bosques, y

**X. Accesibilidad universal y movilidad.** Promover una adecuada accesibilidad universal que genere cercanía y favorezca la relación entre diferentes actividades urbanas con medidas como la flexibilidad de Usos del suelo compatibles y densidades sustentables, un patrón coherente de redes viales primarias, la distribución jerarquizada de los equipamientos y una efectiva Movilidad que privilegie las calles completas, el transporte público, peatonal y no motorizado.

Conceptualmente se identifican cuatro dimensiones de análisis que permiten integrar y examinar las características del entorno y su relación con los individuos dentro de los asentamientos humanos en términos de desarrollo territorial: Infraestructura, Equipamiento y Espacio Público, Ordenamiento Territorial y Gestión Integral de Riesgos.



### 4.1.1 Dimensión Infraestructura

La dimensión infraestructura comprende indicadores esenciales para evaluar la calidad de vida y el bienestar de las personas en términos del acceso a redes básicas de conducción y distribución que permiten, entre otras cosas, la movilidad de las personas (vialidades, infraestructura peatonal, alumbrado público, etcétera) y la dotación de servicios básicos a las viviendas (agua potable, alcantarillado, energía eléctrica, etcétera.) en los asentamientos humanos. Esta dimensión se divide en dos categorías: la infraestructura básica de las viviendas y la infraestructura existente en el entorno urbano donde se ubican dichas viviendas.

**a. Infraestructura básica:** se refiere al conjunto de obras o instalaciones que permiten, mediante redes públicas, proporcionar servicios esenciales para el adecuado funcionamiento de los hogares y que aseguran condiciones mínimas de saneamiento, comodidad y seguridad. Dentro de esta subdimensión se incorporan los siguientes indicadores:

- Porcentaje de viviendas particulares habitadas con acceso a agua potable.
- Porcentaje de viviendas particulares habitadas con drenaje.
- Porcentaje de viviendas particulares habitadas con luz eléctrica.

**b. Infraestructura en el entorno urbano:** se refiere a aquellas instalaciones y servicios, dentro del espacio público inmediato que rodea las viviendas y permiten el desarrollo de actividades cotidianas, de los individuos en los asentamientos humanos. Dentro de esta subdimensión se incorporan los siguientes indicadores:

- Porcentaje de viviendas particulares habitadas en manzanas que disponen de rampa.
- Porcentaje de viviendas particulares habitadas en manzanas que disponen de banqueteta.
- Porcentaje de viviendas particulares habitadas en manzanas que disponen de guarnición.
- Porcentaje de viviendas particulares habitadas en manzanas que disponen de paso peatonal.
- Porcentaje de viviendas particulares habitadas en manzanas que disponen de alumbrado público.
- Porcentaje de viviendas particulares habitadas en manzanas que disponen de arbolado.







### 4.1.2 Dimensión Equipamiento y Espacio público

La dimensión equipamiento y espacio público permite evaluar la disponibilidad y el acceso que tienen los individuos a espacios, dentro de los asentamientos humanos, destinados para atender y desarrollar actividades relacionadas con la educación, cultura, deporte, recreación, esparcimiento, abasto y desarrollo comunitario con el fin de promover la convivencia, inclusión y cohesión social. Esta dimensión incorpora dos categorías: Equipamiento y Espacio público.

**a. Equipamiento:** se refiere al conjunto de inmuebles, instalaciones y construcciones, a través de las cuales, la población puede desarrollar diversas actividades económicas, sociales, recreativas, culturales, deportivas, educativas, de traslado o de abasto, que está delimitado físicamente, se le ubica en forma aislada o dentro de un conjunto y, principalmente, se establece una relación de intercambio entre el prestador del servicio y el usuario del inmueble (NOM-002-SEDATU-2022), los indicadores empleados para evaluar esta categoría son:

- Porcentaje de viviendas particulares habitadas con acceso a algún equipamiento de **cultura** en un radio de 500 mts.
- Porcentaje de viviendas particulares habitadas con acceso a algún equipamiento **deportivo** en un radio de 500 mts.
- Porcentaje de viviendas particulares habitadas con acceso a algún equipamiento de **abasto** en un radio de 500 mts.
- Porcentaje de viviendas particulares habitadas con acceso a algún equipamiento **educativo** en un radio de 500 mts.
- Porcentaje de viviendas particulares habitadas con acceso a algún equipamiento **para la asistencia social** en un radio de 500 mts.

**b. Espacio público:** se refiere al conjunto de espacios abiertos o áreas de uso común donde las personas realizan actividades complementarias a la habitación y el trabajo, destinados al uso, disfrute o aprovechamiento colectivo, de acceso generalizado o de libre tránsito, que pueden adquirir una función de equipamiento o infraestructura según sea el caso. (NOM-001-SEDATU-2021) Dentro de esta categoría se incorporan plazas, explanadas, parques y jardines públicos, el indicador asociado es:

- Porcentaje de viviendas particulares habitadas con acceso a algún espacio público (plaza, explanada, parque o jardín) en un radio de 500 mts.



### 4.1.3 Ordenamiento Territorial

La dimensión Ordenamiento Territorial aborda aspectos relacionados con la existencia y vigencia de instrumentos normativos que regulan los procesos de planificación, regulación y gestión del suelo así como de los recursos naturales en los asentamientos humanos con el objetivo de asegurar un desarrollo ordenado, equilibrado y sostenible que responda a las necesidades sociales, económicas y ambientales de los individuos [NOM-002-SEDATU-2022]. Con esta dimensión se evalúa la capacidad de los municipios para gestionar, estructurar y regular el desarrollo de los asentamientos humanos; los indicadores empleados son:

- Número de instrumentos de planeación
- Número de instrumentos de planeación vigentes

### 4.1.4 Riesgo y Vulnerabilidad

La dimensión Riesgo y Vulnerabilidad incorpora factores relacionados con la interacción de los asentamientos humanos y su entorno natural o construido y permite evaluar el grado en que los individuos están expuestos y son susceptibles a los efectos adversos de eventos naturales o sociales, así como su capacidad para prevenir, mitigar, adaptarse o recuperarse de ellos, considerando las condiciones socioeconómicas y la disponibilidad de infraestructura que permitan enfrentar y gestionar los riesgos de manera efectiva. Esta dimensión se compone de los siguientes indicadores:

- Índice de Marginación por municipio
- Índice de Rezago Social por municipio
- Índice de vulnerabilidad ambiental por municipio

Tabla 1. Operacionalización de las variables empleadas para el IHM 2025

| Dimensión                           | Subdimensión                                 | Variable  | Indicador  |
|-------------------------------------|--|---|--|
| 1<br>Infraestructura                | Infraestructura básica                       | Viviendas particulares habitadas que disponen de agua entubada en el ámbito de la vivienda                      | (%) de viviendas particulares habitadas con acceso a agua potable  |
|                                     |  | Viviendas particulares habitadas que disponen de drenaje  | (%) de viviendas particulares habitadas con drenaje  |
|                                     |  | Viviendas particulares habitadas que disponen de energía eléctrica  | (%) de viviendas particulares habitadas con luz eléctrica  |
|                                     | Entorno urbano                               | Viviendas particulares habitadas en manzanas que disponen de alumbrado público                                  | (%) de viviendas particulares habitadas en manzanas que disponen de alumbrado público                                  |
|                                     |  | Viviendas particulares habitadas en manzanas que disponen de arbolado   | (%) de viviendas particulares habitadas en manzanas que disponen de arbolado   |
|                                     |  | Infraestructura peatonal  | (%) de viviendas particulares habitadas en manzanas que disponen de rampas   |
|                                     |  |   | (%) de viviendas particulares habitadas en manzanas que disponen de banquetas  |
|                                     |  |   | (%) de viviendas particulares habitadas en manzanas que disponen de guarnción  |
|                                     |  |   | (%) de viviendas particulares habitadas en manzanas que disponen de paso peatonal                                      |
| 2<br>Equipamiento y espacio público | Espacio público                              | Viviendas particulares habitadas con acceso a un espacio público en un radio de 500 mts.                        | (%) de viviendas particulares habitadas con acceso a un espacio público en un radio de 500 mts.                        |
|                                     | Equipamiento                                 | Viviendas particulares habitadas con acceso a un equipamiento de cultura en un radio de 500 mts.                | (%) de viviendas particulares habitadas con acceso a un equipamiento de cultura en un radio de 500 mts.                |
|                                     |  | Viviendas particulares habitadas con acceso a un equipamiento deportivo en un radio de 500 mts.                 | (%) de viviendas particulares habitadas con acceso a un equipamiento deportivo en un radio de 500 mts.                 |
|                                     |  | Viviendas particulares habitadas con acceso a un equipamiento de abasto en un radio de 500 mts.                 | (%) de viviendas particulares habitadas con acceso a un equipamiento de abasto en un radio de 500 mts.                 |
|                                     |  | Viviendas particulares habitadas con acceso a un equipamiento educativo en un radio de 500 mts.                 | (%) de viviendas particulares habitadas con acceso a un equipamiento educativo en un radio de 500 mts.                 |
|                                     |  | Viviendas particulares habitadas con acceso a un equipamiento para la asistencia social en un radio de 500 mts. | (%) de viviendas particulares habitadas con acceso a un equipamiento para la asistencia social en un radio de 500 mts. |
| 3<br>Ordenamiento territorial       | Disponibilidad de Instrumentos de planeación | Presencia de instrumetos de planeación  | Número de instrumentos de planeación   |
|                                     |  | Vigencia de instrumentos de planeación  | Número de instrumentos de planeación vigentes  |
| 4<br>Gestión integral de riesgos    | Riesgo y Vulnerabilidad                      | Marginación por municipio   | Puntaje en el Índice de Marginación (CONAPO)   |
|                                     |  | Rezago social   | Puntaje en el Índice de Rezago social (CONEVAL)  |
|                                     |  | Vulnerabilidad ambiental  | Puntaje en el Índice de Vulnerabilidad ambiental (CONAGUA)   |

Fuente: elaboración propia con base en revisión documental.

## 4.2 Delimitación del universo de estudio

La delimitación del universo de estudio constituye un aspecto fundamental en la construcción del IHM, ya que define el alcance geográfico, demográfico y temático del análisis.

Para seleccionar las unidades de análisis que constituyen dicho universo, se tomaron en cuenta factores como la disponibilidad de datos oficiales y la temporalidad de los mismos a fin de asegurar que los hallazgos sean pertinentes y relevantes en todo el territorio nacional. En este contexto, para la construcción del IHM se tomó como universo de estudio los 2,469 municipios que componen el territorio mexicano según datos Oficiales del Censo de Población y Vivienda 2020 (INEGI, 2020).

De acuerdo con datos del Instituto Nacional de Estadística y Geografía México cuenta con  
**2,469**  
MUNICIPIOS

El universo de estudio contempla+  
**32 entidades**  
FEDERATIVAS

Mapa 1. Universo de estudio

Fuente: elaboración propia con base en cálculos del Índice de Habitabilidad Municipal. SEDATU.



### 4.3 Método de cálculo

Dada la complejidad y la heterogeneidad de los factores que explican la habitabilidad, para calcular el IHM se optó por emplear el método de Componentes Principales (PCA por sus siglas en inglés), una técnica estadística que permite reducir la complejidad de los datos en estudios de fenómenos donde se analizan múltiples variables que pueden estar relacionadas entre sí (Nicoletti, G., Scarpetta, S., & Boylaud, O., 2000; Filmer, D., & Pritchett, L., 2001; Vyas, S., & Kumaranayake, L., 2006).

Con el PCA en lugar de analizar cada variable de forma aislada, es posible agrupar aquellas variables que están fuertemente relacionadas y generar nuevas variables llamadas componentes principales. Esta técnica es especialmente útil en las ciencias sociales porque facilita la interpretación de fenómenos complejos y heterogéneos, como es la habitabilidad, que depende de numerosos factores relacionados (infraestructura, acceso a servicios, equipamientos, espacio público, instrumentos de planeación, vulnerabilidad y riesgo).

Esta técnica se ha empleado previamente para el análisis de la habitabilidad o sus acercamientos y algunos otros autores han documentado su uso para explorar conceptos similares (Moreno, C., & Warin, P., 2021; Tian, L., Shen, T., & Wu, P.,2019; De la Fuente, A., & Rosales, M., 2020; García, R., & Roca, J., 2017).

El PCA permite, a través de la normalización de variables predominantemente cuantitativas, obtener combinaciones lineales ponderadas que explican la mayor parte de la varianza común entre ellas. Debido a que las variables empleadas para calcular el IHM presentan diferentes unidades de medida (por ejemplo, porcentajes, números enteros, números decimales), es necesario normalizarlas para garantizar una escala uniforme. Este proceso se realizó aplicando la normalización estándar para cada variable, permitiendo así una comparación homogénea en el análisis:

Donde:

$$Z_{ij} = \frac{X_{ij} - \mu_j}{\sigma_j}$$

$X_{ij}$ : Valor original del indicador j para el municipio i.

$\mu_j$ : Media del indicador j.

$\sigma_j$ : Desviación estándar del indicador j.

El cálculo del PCA se basa en la construcción de una matriz de covarianzas que mide las relaciones entre los indicadores propuestos. A partir de esta matriz, se obtienen los “valores propios” y “vectores propios” asociados a los componentes principales. Posteriormente se seleccionan los componentes principales y mediante el análisis de la proporción de la varianza explicada se eligen los componentes que expliquen al menos el 80%-90% de la varianza total.

En los casos donde el porcentaje de varianza explicado no es suficiente, es posible optar por incluir aquellos componentes cuyos valores propios (autovalores) son mayores a 1. El método de selección de componentes principales permite dos enfoques:

1. Seleccionar el componente que explica la mayor proporción de la varianza.
2. Considera todos los componentes con autovalores mayores a 1 y ponderarlos al calcular los puntajes individuales de cada municipio.

Una vez seleccionados los componentes, se construye el índice final utilizando la siguiente fórmula:

Donde:

$$IHA = \sum_{k=1}^K (P_k * PC_{ik})$$

$PC_{ik}$ : Puntaje del componente principal k para el municipio i.

$P_k$ : Peso asignado a cada componente basado en la proporción de varianza explicada.

Obtenidos los valores para el IHM, se aplicó una técnica de estratificación de datos para generar categorías considerando el número de desviaciones estándar respecto a la media y con ello interpretar de manera objetiva las condiciones de habitabilidad en cada unidad de análisis (municipio).

### 4.4 Interpretación de los resultados

El análisis por componentes principales no solo ayuda a reducir la cantidad de datos que deben estudiarse, sino que también facilita la identificación de los factores más relevantes para entender la habitabilidad y cómo se agrupan para influir en el resultado final. Empleando el método de cálculo descrito, se obtuvieron los siguientes componentes:

Los primeros 5 componentes explican el 58% de la variabilidad total, lo que indica que éstos, capturan los factores más importantes de la habitabilidad:

- Consideraciones:
- Se identifican 20 componentes principales a partir de las variables utilizadas. cada componente representa una combinación lineal de las variables que buscan explicar la mayor cantidad de varianza.

• Los autovalores indican la cantidad de varianza explicada por cada componente. solo los componentes con autovalores mayores a 1 son considerados significativos ya que explican más varianza que una variable individual estandarizada.

• Los primeros 5 componentes explican, en conjunto, el 58.05% de la varianza total, siendo los más relevantes para la construcción del índice.

Tabla 2. Autovalores para el IHM

| Autovalor | (%)<br>varianza | (%) varianza<br>acomulado | Componente |
|-----------|-----------------|---------------------------|------------|
| 5.51      | 27.56           | 27.56                     | 1          |
| 2.43      | 12.14           | 39.70                     | 2          |
| 1.47      | 7.33            | 47.03                     | 3          |
| 1.16      | 5.79            | 52.82                     | 4          |
| 1.04      | 5.22            | 58.05                     | 5          |
| 0.93      | 4.64            | 62.69                     | 6          |
| 0.88      | 4.38            | 67.07                     | 7          |
| 0.85      | 4.26            | 71.33                     | 8          |
| 0.76      | 3.80            | 75.13                     | 9          |
| 0.72      | 3.62            | 78.76                     | 10         |
| 0.67      | 3.34            | 82.10                     | 11         |
| 0.63      | 3.16            | 85.25                     | 12         |
| 0.57      | 2.83            | 88.08                     | 13         |
| 0.51      | 2.53            | 90.60                     | 14         |
| 0.48      | 2.42            | 93.02                     | 15         |
| 0.46      | 2.28            | 95.30                     | 16         |
| 0.36      | 1.81            | 97.11                     | 17         |
| 0.27      | 1.36            | 98.47                     | 18         |
| 0.25      | 1.26            | 99.73                     | 19         |
| 0.05      | 0.27            | 100.00                    | 20         |

Fuente: elaboración propia con base en cálculos del Índice de Habitabilidad Municipal. SEDATU.

Componente 1(27.5%):Infraestructura básica y condiciones socioeconómicas

Este componente se explica por variables de la dimensión **Riesgo y Vulnerabilidad**: rezago social y la marginación; así como variables de la dimensión **infraestructura**: viviendas con drenaje y manzanas con banquetas.

Estas variables, que se relacionan con la disponibilidad de infraestructura para la dotación de servicios urbanos y las condiciones socioeconómicas de las personas, son las de mayor peso para explicar el componente.

Componente 2(12.1%):Espacio público y cultura

El segundo componente está explicado por variables de la dimensión **Equipamiento y Espacio público**, donde la variable con mayor peso es viviendas con acceso a un espacio público (500mts.), asimismo sobresalen las viviendas con acceso a equipamiento de cultura, asistencia social y educación. Este componente se asocia al entornos donde las viviendas están cerca de equipamientos y espacios públicos, espacios para el desarrollo de actividades lúdicas en los asentamientos humanos.

Componente 3 (7.3%): Acceso a servicios y marginación

El tercer componente tiene relación con la dimensión de **Vulnerabilidad y Riesgo** y la dimensión **Equipamiento y Espacio público**, pero el mayor peso de este componente está explicado por la dimensión **Infraestructura** (principalmente las variables de viviendas con acceso a agua y a electricidad). Este componente se asocia con la disponibilidad de servicios básicos y la marginación).



Componente 4 (5.8%): Ordenamiento Territorial y Vulnerabilidad ambiental

Dentro de este componente, las variables que tienen mayor peso son: existencia de instrumentos de planeación de la dimensión **Ordenamiento Territorial** y la vulnerabilidad ambiental de la dimensión **Vulnerabilidad y Riesgo**, las cuales se asocian con asentamientos humanos con mayor riesgo ambiental, ocupaciones irregulares del suelo o carencia de acciones en materia de planeación territorial.

Componente 5 (5.2%): Disponibilidad de abasto y comercio

Este componente se explica por variables de la dimensión de **infraestructura**: Disponibilidad de alumbrado público, banquetas, paso peatonal y guarnición, así como por las variable acceso a equipamiento de abasto de la dimensión **Equipamiento y Espacio público**.



Tabla 3. Contribución de variables al IHM

| Variable  | Componente |       |       |       |       |
|---|------------|-------|-------|-------|-------|
|   | 1          | 2     | 3     | 4     | 5     |
| Porcentaje de viviendas particulares habitadas con acceso a:                |            |       |       |       |       |
| Agua potable  | 5.51       | 4.37  | 12.33 | 0.20  | 2.27  |
| Drenaje   | 10.10      | 0.96  | 2.55  | 0.08  | 0.29  |
| Luz eléctrica   | 4.29       | 2.91  | 19.40 | 0.77  | 1.08  |
| Porcentaje de viviendas particulares habitadas en manzanas que disponen de: |            |       |       |       |       |
| Rampas  | 6.03       | 5.40  | 4.45  | 0.10  | 2.78  |
| Alumbrado Público   | 6.53       | 0.01  | 2.61  | 2.58  | 6.75  |
| Banquetas   | 10.37      | 3.49  | 3.26  | 0.63  | 4.66  |
| Paso peatonal   | 1.43       | 2.61  | 6.53  | 1.87  | 7.61  |
| Guarnición  | 4.64       | 1.53  | 4.41  | 11.58 | 14.81 |
| Arbolado  | 7.15       | 2.09  | 1.44  | 1.11  | 0.01  |
| Porcentaje de viviendas con acceso a:                                       |            |       |       |       |       |
| Espacios públicos (radio de 500 mts.)                                       | 0.13       | 27.16 | 2.81  | 0.38  | 0.90  |
| Equipamientos de asistencia social (radio de 500 mts.)                      | 0.16       | 11.06 | 6.57  | 4.03  | 0.35  |
| Equipamientos deportivos (radio de 500 mts.)                                | 2.75       | 0.15  | 5.25  | 7.29  | 4.32  |
| Equipamientos de abasto (radio de 500 mts.)                                 | 0.35       | 0.60  | 6.37  | 3.04  | 50.40 |
| Equipamientos de cultura (radio de 500 mts.)                                | 0.94       | 18.67 | 7.78  | 0.23  | 1.00  |
| Equipamientos de educación (radio de 500 mts.)                              | 6.23       | 8.28  | 2.91  | 0.08  | 0.00  |
| Número de instrumentos de planeación publicado                              | 3.11       | 6.33  | 0.01  | 4.46  | 0.81  |
| Cuenta por lo menos con un instrumento de PDCUP publicado vigente           | 2.52       | 1.31  | 0.14  | 36.13 | 0.00  |
| Índice de Rezago Social   | 13.68      | 0.17  | 3.32  | 0.00  | 0.00  |
| Índice de Marginación   | 13.56      | 0.55  | 7.82  | 0.00  | 0.49  |
| Índice de Vulnerabilidad Ambiental  | 0.53       | 2.35  | 0.05  | 25.42 | 1.47  |

Fuente: elaboración propia con base en cálculos del Índice de Habitabilidad Municipal. SEDATU.

Empleando el método de cálculo descrito, se obtuvieron dos modelos para el Índice de Habitabilidad Municipal:

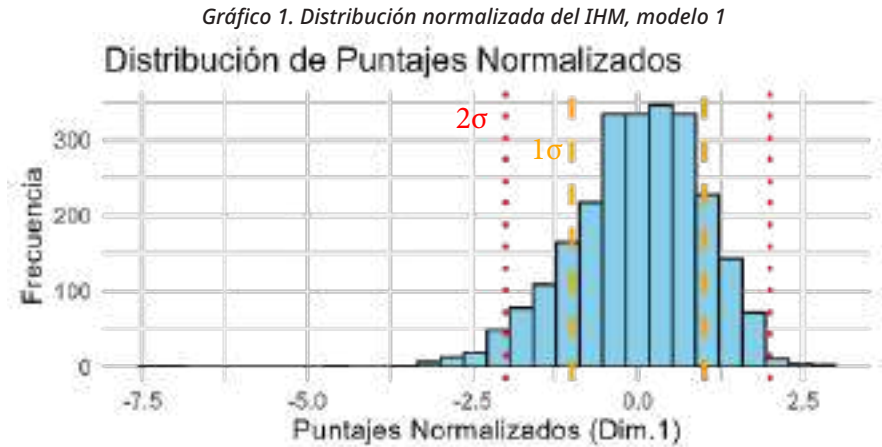
1 Primer modelo

En este modelo se toma el componente principal (componente 1) para obtener los puntajes de cada municipio con una parte de la varianza explicada, en este caso el 27.56%.

Resulta interesante que la explicación de este primer modelo está relacionada altamente con los Índices de Rezago Social y el Índice de Marginación, considerando que estos dos indicadores reflejan la exclusión social y las carencias sociales respectivamente, es posible afirmar que hay una estrecha relación entre la habitabilidad y el desarrollo socioeconómico.

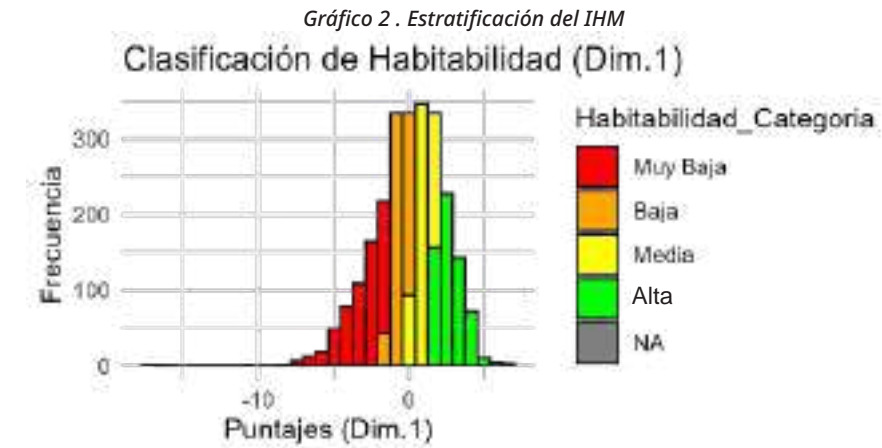


El histograma de frecuencias que se obtuvo para este primer modelo refleja que la mayoría de los datos están concentrados alrededor de 0, mientras que hay pocos valores en los extremos, lo que sugiere que la mayoría de los municipios tienen valores promedio en el IHM con algunos pocos municipios en condiciones muy desfavorables.



Fuente: elaboración propia con base en cálculos del Índice de Habitabilidad Municipal. SEDATU.

Para una mejor interpretación de resultados, mediante el método de estratificación de Dalenius-Hodges, se generaron cuatro categorías (muy baja, baja, media y alta) que permitieron agrupar los valores individuales del IHM en función de sus desviaciones estándar (+/- 1 desviación estándar).

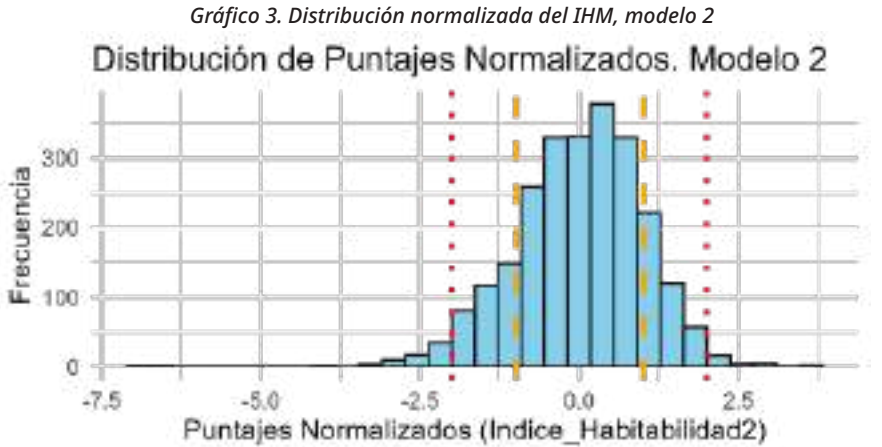


Fuente: elaboración propia con base en cálculos del Índice de Habitabilidad Municipal. SEDATU.

Sin embargo, aun considerando el buen comportamiento del índice, el uso de este modelo, no permite incorporar variables de infraestructura, equipamiento, espacio público, ordenamiento territorial, vulnerabilidad y riesgos, elementos que de acuerdo con la teoría revisada inciden en el concepto de habitabilidad.

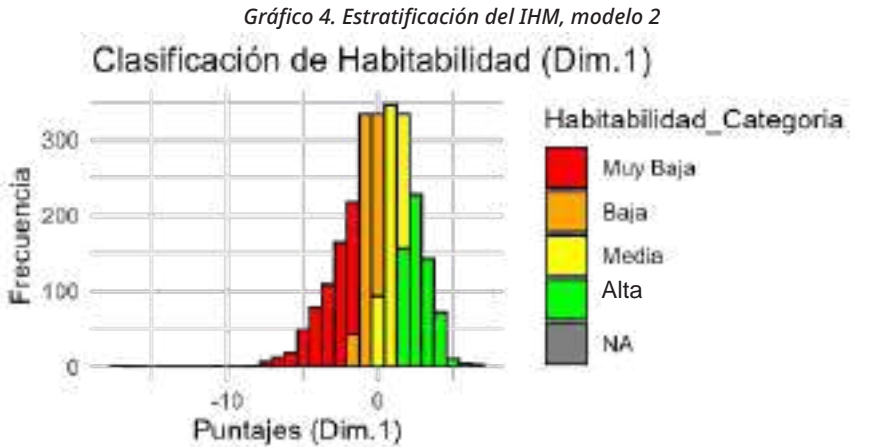
## 2 Segundo modelo

El segundo modelo incorpora los puntajes ponderados obtenidos con la predicción de los primeros cinco componentes principales, que como fue señalado antes, son los que mejor explican el comportamiento de la varianza de los datos seleccionados para medir la habitabilidad.



Fuente: elaboración propia con base en cálculos del Índice de Habitabilidad Municipal. SEDATU.

Con el histograma de frecuencias obtenido se identifica una distribución similar, donde se observa que la mayoría de los municipios tienen un valor similar a la media, sin embargo, comparando con el modelo 1 no es tan perceptible el nivel de asimetría, es decir; no es tan visible el sesgo hacia la izquierda (en consecuencia disminuye el número de municipios que significativamente tienen un valor menor a la media).



Fuente: elaboración propia con base en cálculos del Índice de Habitabilidad Municipal. SEDATU.

En este modelo la normalización de las variables y la clasificación con la técnica Dalenius-Hodges permitió generar una nueva agrupación de los valores individuales del IHM en función de las mismas categorías en las que se consideran a más municipios en los grados de baja y muy baja habitabilidad. Esto significa que ofrece elementos sustantivos para clasificar a diferentes poblaciones que estratégicamente pudieran convertirse en poblaciones o municipios objetivo de programas sociales.

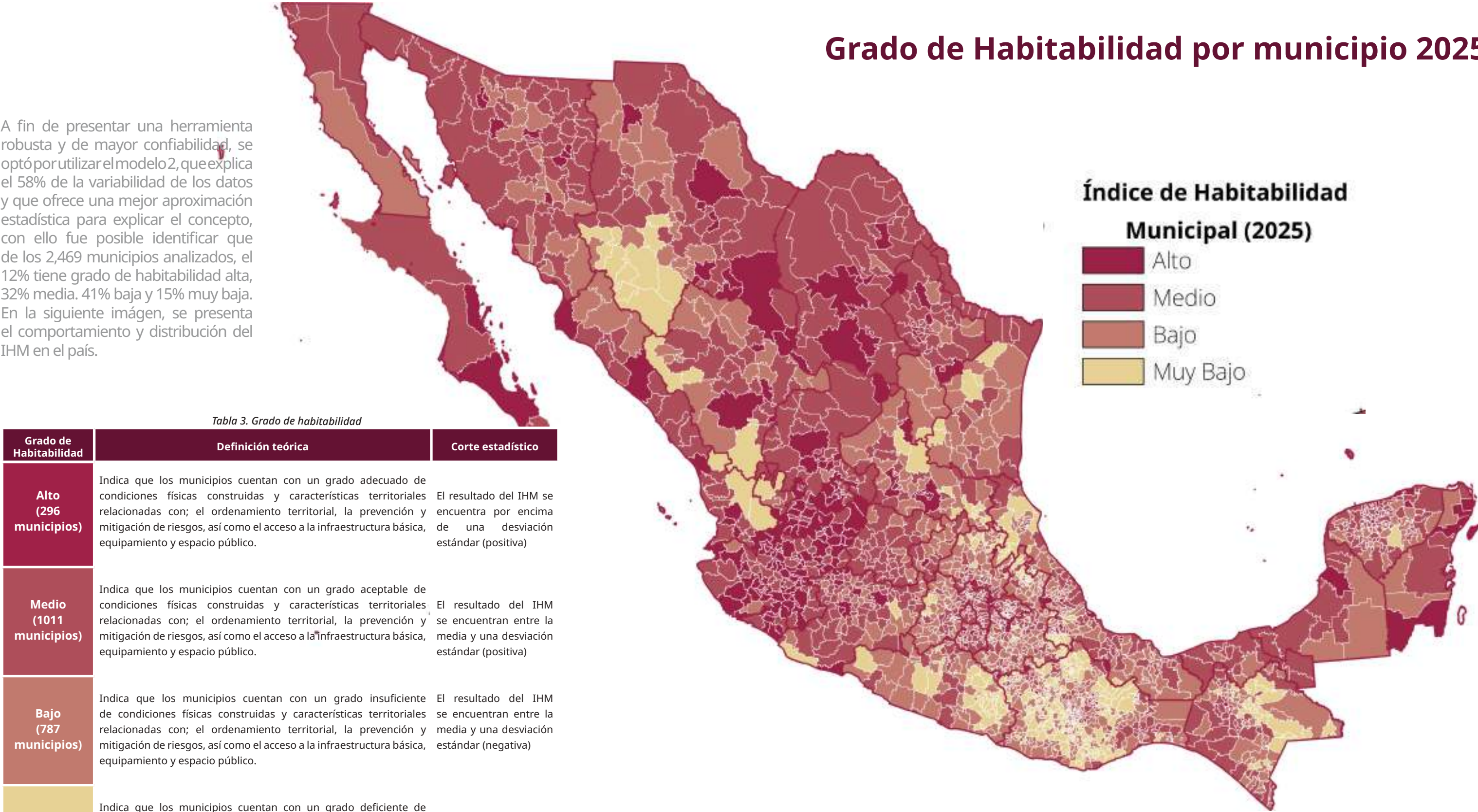


# Grado de Habitabilidad por municipio 2025

A fin de presentar una herramienta robusta y de mayor confiabilidad, se optó por utilizar el modelo 2, que explica el 58% de la variabilidad de los datos y que ofrece una mejor aproximación estadística para explicar el concepto, con ello fue posible identificar que de los 2,469 municipios analizados, el 12% tiene grado de habitabilidad alta, 32% media, 41% baja y 15% muy baja. En la siguiente imagen, se presenta el comportamiento y distribución del IHM en el país.

| Tabla 3. Grado de habitabilidad |  |  |
|---------------------------------|--|--|
| Grado de Habitabilidad          | Definición teórica   | Corte estadístico  |
| Alto<br>(296 municipios)        | Indica que los municipios cuentan con un grado adecuado de condiciones físicas construidas y características territoriales relacionadas con; el ordenamiento territorial, la prevención y mitigación de riesgos, así como el acceso a la infraestructura básica, equipamiento y espacio público.     | El resultado del IHM se encuentra por encima de una desviación estándar (positiva)     |
| Medio<br>(1011 municipios)      | Indica que los municipios cuentan con un grado aceptable de condiciones físicas construidas y características territoriales relacionadas con; el ordenamiento territorial, la prevención y mitigación de riesgos, así como el acceso a la infraestructura básica, equipamiento y espacio público.    | El resultado del IHM se encuentran entre la media y una desviación estándar (positiva) |
| Bajo<br>(787 municipios)        | Indica que los municipios cuentan con un grado insuficiente de condiciones físicas construidas y características territoriales relacionadas con; el ordenamiento territorial, la prevención y mitigación de riesgos, así como el acceso a la infraestructura básica, equipamiento y espacio público. | El resultado del IHM se encuentran entre la media y una desviación estándar (negativa) |
| Muy bajo<br>(375 municipios)    | Indica que los municipios cuentan con un grado deficiente de condiciones físicas construidas y características territoriales relacionadas con; el ordenamiento territorial, la prevención y mitigación de riesgos, así como el acceso a la infraestructura básica, equipamiento y espacio público.   | El resultado del IHM se encuentra por debajo de una desviación estándar (negativa)     |

Fuente: elaboración propia con base en cálculos del Índice de Habitabilidad Municipal. SEDATU.



Mapa 2. Grado de Habitabilidad por municipio 2025

Fuente: elaboración propia con base en cálculos del Índice de Habitabilidad Municipal. SEDATU.



# Hallazgos

## Habitabilidad alta

Jalisco lidera con 79 municipios en esta categoría. Otros estados número considerable de municipios con habitabilidad alta son **Zacatecas** (22) y **Michoacán** (16).

## Habitabilidad baja y muy baja

Oaxaca destaca como el estado con el mayor número de municipios con en estas categorías (439 municipios), seguido por **Puebla** (128), **Veracruz** (111) y **Chiapas** (79).

## Regiones críticas Zonas prioritarias

Estados como **Oaxaca**, **Chiapas**, **Guerrero** y **Veracruz** concentran un número significativo de municipios en los niveles más bajos de habitabilidad, lo que sugiere la necesidad de priorizar inversiones y políticas públicas en estas áreas.

## Entidades con mayor equilibrio Distribución balanceada

Los estados que presentan una distribución balanceada entre las categorías son **Nuevo León**: 8 municipios con habitabilidad alta, 11 con baja, 31 con media y solo 1 con muy baja; y **Durango**: 7 municipios con habitabilidad alta, 14 con baja, 15 con media y solo 3 con muy baja.

## Entidades con mejor desempeño Más municipios con habitabilidad alta

Jalisco, Colima y Zacatecas destacan como entidades con un número considerable de municipios con habitabilidad alta, sugiriendo una mejor infraestructura, servicios básicos y condiciones socioeconómicas en comparación con otros estados.

Mapa 3. Hallazgos

Fuente: elaboración propia con base en cálculos del Índice de Habitabilidad Municipal. SEDATU.



## 05 Conclusiones

El IHM considera elementos explicativos de todas las dimensiones y subdimensiones construidas para el concepto teórico propuesto de habitabilidad, con ello es posible afirmar que evalúa de manera integral el acceso y disponibilidad de elementos del entorno urbano relacionados con la habitabilidad que influyen en el bienestar de los asentamientos humanos.

Este índice es un primer acercamiento a la medición cuantitativa de las características del entorno relacionadas con la habitabilidad lo cual lo convierte en un referente para visualizar desde, una perspectiva ecológica, las condiciones de bienestar y desarrollo de las personas. No obstante, es posible mejorar incorporando variables con mayor peso para su mejora.

Durante el análisis exploratorio de datos se identificaron obstáculos respecto a la disponibilidad y temporalidad de la información para cada unidad de análisis. No obstante, los criterios de selección de variables e indicadores permitieron desarrollar una herramienta robusta y replicable, asegurando su validez. Aun así, su precisión y alcance son mejorables si se incorporan variables del entorno urbano con mayor peso, como seguridad, cohesión social y sostenibilidad, además de ampliar la escala de las unidades de análisis a niveles más detallados, como AGEB, localidad o manzana.

La distribución del grado de habitabilidad municipal refleja importantes disparidades entre las regiones de México. Mientras que algunos estados muestran avances significativos en infraestructura, equipamiento, espacio público, ordenamiento territorial y gestión integral del riesgo otros, particularmente en el sur y sureste, enfrentan desafíos considerables. Es crucial que las políticas públicas se enfoquen en reducir estas desigualdades para mejorar la calidad de vida en los municipios más rezagados.





# Referencias

Amérigo, M., & Aragonés, J. I. (1997). A psychological approach to the study of residential satisfaction. *Journal of Environmental Psychology*, 17(1), 47-57. <https://doi.org/10.1006/jevp.1996.0038>

Castro, M. (2016). Indicadores sociales y desarrollo humano. UNAM.

De la Fuente, A., & Rosales, M. (2020). "Urban environment and quality of life: A composite index for Mexican cities". *Cities*, 99, 102624.

Díaz, A., Salinas, L., & Rodríguez, P. (2016). Condiciones de habitabilidad y bienestar urbano: Un estudio en ciudades intermedias de América Latina. *Revista de Estudios Urbanos y Regionales*, 42(3), 89-112.

Filmer, D., & Pritchett, L. (2001). "Estimating wealth effects without expenditure data—or tears: An application to educational enrollments in states of India". *Demography*, 38(1), 115-132.

García, R., & Roca, J. (2017). "Assessing urban vulnerability using PCA: A case study in Barcelona". *Sustainability*, 9(12), 2334.

Landázuri, M. y J. Mercado (2004). *Algunos factores físicos y psicológicos relacionados con la habitabilidad interna de la vivienda*. Medio Ambiente y Comportamiento Humano. Vol. 5. Núms. 1 y 2. Tenerife: Facultad de Psicología. Universidad de la Laguna. Disponible en: [https://mach.webs.ull.es/PDFS/Vol5\\_1y2/VOL\\_5\\_1y2\\_e.pdf](https://mach.webs.ull.es/PDFS/Vol5_1y2/VOL_5_1y2_e.pdf)

*Ley General de Asentamientos Humanos, Ordenamiento Territorial y Desarrollo Urbano*. (2022). Diario Oficial de la Federación, 28 de noviembre de 2016 (última reforma: 8 de septiembre de 2022). Disponible en: <https://www.dof.gob.mx>

Monteiro, C., Oliveira, S., & Pereira, P. (2021). Urban habitability and resilience: Evaluating sustainability indicators in metropolitan areas. *Sustainable Cities and Society*, 68, 102790. <https://doi.org/10.1016/j.scs.2021.102790>

Moreno, C., & Warin, P. (2021). "The 15-Minute City: A New Urban Model for Sustainable Mobility". *Smart Cities*, 4(1), 93-111.

Nicoletti, G., Scarpetta, S., & Boylaud, O. (2000). "Summary indicators of product market regulation with an extension to employment protection legislation". OECD Economics Department Working Papers, No. 226.

Norma Oficial Mexicana. Espacios públicos en los asentamientos humanos. [NOM-001-SEDATU-2021) Reformada. Diario Oficial de la Federación. 22 de febrero de 2022. (México)

Norma Oficial Mexicana. Equipamiento en los instrumentos que conforman el sistema General de Planeación Territorial. Clasificación, terminología y aplicación. [NOM-002-SEDATU-2022] Reformada. Diario Oficial de la Federación. 23 de agosto de 2022. (México)

Organización de las Naciones Unidas para los Asentamientos Humanos (ONU-Hábitat)(2016) *Informe Sobre el índice de prosperidad urbana CPI se presenta en México*, Disponible en: <https://unhabitat.org/es/informe-sobre-el-indice-de-prosperidad-urbana-cpi-se-presenta-en-mexico#:~:text=El%20%C3%8Dndice%20de%20Prosperidad%20Urbana%20>

Organización de las Naciones Unidas para los Asentamientos Humanos (ONU-Hábitat). (2020). Ciudades y comunidades sostenibles: Informe global sobre asentamientos humanos. ONU-Hábitat. <https://unhabitat.org/>

Peña Barrera, L. (2020). *El índice de habitabilidad y cohesión social (IHaCoS) un instrumento para la medición del hábitat en México*. Instituto de Arquitectura Diseño y Arte. DOI: 10.35429/H.2020.6.98.116

Rapoport, A. (1972). Human aspects of urban form: Towards a man—environment approach to urban form and design. Pergamon Press.

SEDUVI (2022) *Índice de Habitabilidad del Espacio Público en la Ciudad de México*, Secretaría de Desarrollo Urbano y Vivienda de la Ciudad de México. Disponible en: <https://www.seduvi.cdmx.gob.mx/storage/app/uploads/public/63f90e4eb63f90e4eb07d2560720043.pdf>

The Economist Intelligence Unit Limited. [The Economist Group]. (2024). *El Índice de Habitabilidad Global 2024 Las ciudades más habitables del mundo*. En <https://www.eiu.com/n/campaigns/global-liveability-index-2024/>. The Economist Group. <https://www.eiu.com/n/campaigns/global-liveability-index-2024/>

Tian, L., Shen, T., & Wu, P. (2019). "Measuring urban livability using PCA and GIS: A case study of Shanghai". *Habitat International*, 87, 1-12.

Valdez Calva, S. A., Romero Guzmán, L., & De Hoyos Martínez, J. E. (2024). *Índice de habitabilidad urbana para la vivienda en México*. Universidad Autónoma del Estado de México.vPrimera edición, noviembre 2024. Disponible en: <http://hdl.handle.net/20.500.11799/141628>

Vyas, S., & Kumaranayake, L. (2006). "Constructing socio-economic status indices: how to use principal components analysis". *Health Policy and Planning*, 21(6), 459-468.

Zulaica, Laura, & Celemín, Juan Pablo. (2008). *Análisis territorial de las condiciones de habitabilidad en el periurbano de la ciudad de Mar del Plata (Argentina), a partir de la construcción de un índice y de la aplicación de métodos de asociación espacial*. *Revista de geografía Norte Grande*, (41), 129-146. <https://dx.doi.org/10.4067/S0718-34022008000300007>





# ANEXOS



ANEXO 1. Tabla 1. Resultados de IHM desagregados por entidad federativa

| Estados                         | Número de municipios y grado de habitabilidad |       |      |          |                     |
|---------------------------------|---|-------|------|----------|---------------------|
|                                 | Alto  | Medio | Bajo | Muy Bajo | Total de Municipios |
| Aguascalientes                  | 7   | 4     | 0    | 0        | 11                  |
| Baja California                 | 0   | 5     | 1    | 0        | 6                   |
| Baja California Sur             | 2   | 3     | 0    | 0        | 5                   |
| Campeche                        | 1   | 8     | 3    | 0        | 12                  |
| Chiapas                         | 2   | 43    | 48   | 31       | 124                 |
| Chihuahua                       | 10  | 27    | 19   | 11       | 67                  |
| Ciudad de México                | 0   | 16    | 0    | 0        | 16                  |
| Coahuila de Zaragoza            | 9   | 28    | 1    | 0        | 38                  |
| Colima                          | 8   | 2     | 0    | 0        | 10                  |
| Durango                         | 7   | 15    | 14   | 3        | 39                  |
| Guanajuato                      | 0   | 34    | 11   | 1        | 46                  |
| Guerrero                        | 1   | 14    | 38   | 28       | 81                  |
| Hidalgo                         | 4   | 25    | 43   | 12       | 84                  |
| Jalisco                         | 79  | 42    | 3    | 1        | 125                 |
| México                          | 7   | 79    | 35   | 4        | 125                 |
| Michoacán de Ocampo             | 16  | 69    | 26   | 2        | 113                 |
| Morelos                         | 8   | 18    | 10   | 0        | 36                  |
| Nayarit                         | 5   | 12    | 0    | 3        | 20                  |
| Nuevo León                      | 8   | 31    | 11   | 1        | 51                  |
| Oaxaca                          | 18  | 113   | 237  | 202      | 570                 |
| Puebla                          | 15  | 74    | 102  | 26       | 217                 |
| Querétaro                       | 1   | 9     | 8    | 0        | 18                  |
| Quintana Roo                    | 5   | 3     | 3    | 0        | 11                  |
| San Luis Potosí                 | 5   | 16    | 25   | 12       | 58                  |
| Sinaloa                         | 3   | 11    | 4    | 0        | 18                  |
| Sonora                          | 8   | 49    | 15   | 0        | 72                  |
| Tabasco                         | 0   | 14    | 3    | 0        | 17                  |
| Tamaulipas                      | 2   | 18    | 18   | 5        | 43                  |
| Tlaxcala                        | 17  | 39    | 3    | 1        | 60                  |
| Veracruz de Ignacio de la Llave | 17  | 84    | 80   | 31       | 212                 |
| Yucatán                         | 9   | 71    | 25   | 1        | 106                 |
| Zacatecas                       | 22  | 35    | 1    | 0        | 58                  |
| Total general                   | 298   | 1009  | 787  | 375      | 2469                |

ANEXO 2. Tabla 2. Resultado del IHM desagregado por municipio

| ID | Clave de Entidad Federativa | Nombre Entidad Federativa | Clave de Municipio | Nombre de Municipio       | IHM 2025 |
|----|-----------------------------|---------------------------|--------------------|---------------------------|----------|
| 1  | 01                          | Aguascalientes            | 008                | San José de Gracia        | Alto     |
| 2  | 01                          | Aguascalientes            | 009                | Tepezalá                  | Medio    |
| 3  | 01                          | Aguascalientes            | 010                | El Llano                  | Medio    |
| 4  | 01                          | Aguascalientes            | 011                | San Francisco de los Romo | Alto     |
| 5  | 01                          | Aguascalientes            | 001                | Aguascalientes            | Alto     |
| 6  | 01                          | Aguascalientes            | 002                | Asientos                  | Medio    |
| 7  | 01                          | Aguascalientes            | 003                | Calvillo                  | Alto     |
| 8  | 01                          | Aguascalientes            | 004                | Cosío                     | Medio    |
| 9  | 01                          | Aguascalientes            | 005                | Jesús María               | Alto     |
| 10 | 01                          | Aguascalientes            | 006                | Pabellón de Arteaga       | Alto     |
| 11 | 01                          | Aguascalientes            | 007                | Rincón de Romos           | Alto     |
| 12 | 02                          | Baja California           | 005                | Playas de Rosarito        | Medio    |
| 13 | 02                          | Baja California           | 002                | Mexicali                  | Medio    |
| 14 | 02                          | Baja California           | 003                | Tecate                    | Medio    |
| 15 | 02                          | Baja California           | 004                | Tijuana                   | Medio    |
| 16 | 02                          | Baja California           | 001                | Ensenada                  | Medio    |
| 17 | 02                          | Baja California           | 006                | San Quintín               | Bajo     |
| 18 | 03                          | Baja California Sur       | 001                | Comondú                   | Medio    |
| 19 | 03                          | Baja California Sur       | 002                | Mulegé                    | Medio    |
| 20 | 03                          | Baja California Sur       | 003                | La Paz                    | Alto     |
| 21 | 03                          | Baja California Sur       | 008                | Los Cabos                 | Medio    |
| 22 | 03                          | Baja California Sur       | 009                | Loreto                    | Alto     |
| 23 | 04                          | Campeche                  | 003                | Carmen                    | Medio    |
| 24 | 04                          | Campeche                  | 011                | Candelaria                | Bajo     |
| 25 | 04                          | Campeche                  | 002                | Campeche                  | Alto     |
| 26 | 04                          | Campeche                  | 004                | Champotón                 | Medio    |
| 27 | 04                          | Campeche                  | 007                | Palizada                  | Medio    |
| 28 | 04                          | Campeche                  | 008                | Tenabo                    | Medio    |
| 29 | 04                          | Campeche                  | 009                | Escárcega                 | Medio    |
| 30 | 04                          | Campeche                  | 010                | Calakmul                  | Bajo     |
| 31 | 04                          | Campeche                  | 005                | Hecelchakán               | Medio    |
| 32 | 04                          | Campeche                  | 001                | Calkiní                   | Medio    |
| 33 | 04                          | Campeche                  | 012                | Seybaplaya                | Medio    |
| 34 | 04                          | Campeche                  | 006                | Hopelchén                 | Bajo     |
| 35 | 05                          | Coahuila de Zaragoza      | 016                | Lamadrid                  | Alto     |
| 36 | 05                          | Coahuila de Zaragoza      | 029                | Sacramento                | Alto     |

| ID | Clave de Entidad Federativa | Nombre Entidad Federativa | Clave de Municipio | Nombre de Municipio | IHM 2025 |
|----|-----------------------------|---------------------------|--------------------|---------------------|----------|
| 37 | 05                          | Coahuila de Zaragoza      | 036                | Viesca              | Medio    |
| 38 | 05                          | Coahuila de Zaragoza      | 014                | Jiménez             | Medio    |
| 39 | 05                          | Coahuila de Zaragoza      | 035                | Torreón             | Alto     |
| 40 | 05                          | Coahuila de Zaragoza      | 002                | Acuña               | Medio    |
| 41 | 05                          | Coahuila de Zaragoza      | 004                | Arteaga             | Medio    |
| 42 | 05                          | Coahuila de Zaragoza      | 005                | Candela             | Alto     |
| 43 | 05                          | Coahuila de Zaragoza      | 027                | Ramos Arizpe        | Medio    |
| 44 | 05                          | Coahuila de Zaragoza      | 009                | Francisco I. Madero | Medio    |
| 45 | 05                          | Coahuila de Zaragoza      | 033                | San Pedro           | Medio    |
| 46 | 05                          | Coahuila de Zaragoza      | 024                | Parras              | Alto     |
| 47 | 05                          | Coahuila de Zaragoza      | 025                | Piedras Negras      | Medio    |
| 48 | 05                          | Coahuila de Zaragoza      | 017                | Matamoros           | Medio    |
| 49 | 05                          | Coahuila de Zaragoza      | 023                | Ocampo              | Medio    |
| 50 | 05                          | Coahuila de Zaragoza      | 018                | Monclova            | Medio    |
| 51 | 05                          | Coahuila de Zaragoza      | 012                | Guerrero            | Medio    |
| 52 | 05                          | Coahuila de Zaragoza      | 030                | Saltillo            | Medio    |
| 53 | 05                          | Coahuila de Zaragoza      | 031                | San Buenaventura    | Medio    |
| 54 | 05                          | Coahuila de Zaragoza      | 020                | Múzquiz             | Medio    |
| 55 | 05                          | Coahuila de Zaragoza      | 010                | Frontera            | Alto     |
| 56 | 05                          | Coahuila de Zaragoza      | 021                | Nadadores           | Medio    |
| 57 | 05                          | Coahuila de Zaragoza      | 032                | San Juan de Sabinas | Medio    |
| 58 | 05                          | Coahuila de Zaragoza      | 008                | Escobedo            | Bajo     |
| 59 | 05                          | Coahuila de Zaragoza      | 006                | Castaños            | Medio    |
| 60 | 05                          | Coahuila de Zaragoza      | 001                | Abasolo             | Medio    |
| 61 | 05                          | Coahuila de Zaragoza      | 007                | Cuatro Ciénegas     | Alto     |
| 62 | 05                          | Coahuila de Zaragoza      | 003                | Allende             | Medio    |
| 63 | 05                          | Coahuila de Zaragoza      | 011                | General Cepeda      | Alto     |
| 64 | 05                          | Coahuila de Zaragoza      | 013                | Hidalgo             | Medio    |
| 65 | 05                          | Coahuila de Zaragoza      | 015                | Juárez              | Medio    |
| 66 | 05                          | Coahuila de Zaragoza      | 022                | Nava                | Medio    |
| 67 | 05                          | Coahuila de Zaragoza      | 026                | Progreso            | Medio    |
| 68 | 05                          | Coahuila de Zaragoza      | 019                | Morelos             | Medio    |
| 69 | 05                          | Coahuila de Zaragoza      | 028                | Sabinas             | Alto     |
| 70 | 05                          | Coahuila de Zaragoza      | 034                | Sierra Mojada       | Medio    |
| 71 | 05                          | Coahuila de Zaragoza      | 037                | Villa Unión         | Medio    |
| 72 | 05                          | Coahuila de Zaragoza      | 038                | Zaragoza            | Medio    |

| ID  | Clave de Entidad Federativa | Nombre Entidad Federativa | Clave de Municipio | Nombre de Municipio       | IHM 2025 |
|-----|-----------------------------|---------------------------|--------------------|---------------------------|----------|
| 73  | 06                          | Colima                    | 001                | Armería                   | Alto     |
| 74  | 06                          | Colima                    | 002                | Colima                    | Medio    |
| 75  | 06                          | Colima                    | 005                | Cuauhtémoc                | Alto     |
| 76  | 06                          | Colima                    | 006                | Ixtlahuacán               | Alto     |
| 77  | 06                          | Colima                    | 007                | Manzanillo                | Medio    |
| 78  | 06                          | Colima                    | 004                | Coquimatlán               | Alto     |
| 79  | 06                          | Colima                    | 010                | Villa de Álvarez          | Alto     |
| 80  | 06                          | Colima                    | 008                | Minatitlán                | Alto     |
| 81  | 06                          | Colima                    | 009                | Tecomán                   | Alto     |
| 82  | 06                          | Colima                    | 003                | Comala                    | Alto     |
| 83  | 07                          | Chiapas                   | 086                | Suchiapa                  | Medio    |
| 84  | 07                          | Chiapas                   | 105                | Unión Juárez              | Bajo     |
| 85  | 07                          | Chiapas                   | 014                | El Bosque                 | Bajo     |
| 86  | 07                          | Chiapas                   | 015                | Cacahoatán                | Medio    |
| 87  | 07                          | Chiapas                   | 038                | Huixtán                   | Muy Bajo |
| 88  | 07                          | Chiapas                   | 039                | Huitiupán                 | Bajo     |
| 89  | 07                          | Chiapas                   | 043                | Ixtacomitán               | Medio    |
| 90  | 07                          | Chiapas                   | 083                | Socoltenango              | Bajo     |
| 91  | 07                          | Chiapas                   | 084                | Solosuchiapa              | Bajo     |
| 92  | 07                          | Chiapas                   | 047                | Jitotol                   | Bajo     |
| 93  | 07                          | Chiapas                   | 052                | Las Margaritas            | Muy Bajo |
| 94  | 07                          | Chiapas                   | 028                | Chiapilla                 | Bajo     |
| 95  | 07                          | Chiapas                   | 054                | Mazatán                   | Medio    |
| 96  | 07                          | Chiapas                   | 006                | Amatenango de la Frontera | Bajo     |
| 97  | 07                          | Chiapas                   | 090                | Tapalapa                  | Medio    |
| 98  | 07                          | Chiapas                   | 098                | Totolapa                  | Bajo     |
| 99  | 07                          | Chiapas                   | 100                | Tumbalá                   | Muy Bajo |
| 100 | 07                          | Chiapas                   | 025                | Chapultenango             | Bajo     |
| 101 | 07                          | Chiapas                   | 027                | Chiapa de Corzo           | Medio    |
| 102 | 07                          | Chiapas                   | 040                | Huixtla                   | Medio    |
| 103 | 07                          | Chiapas                   | 041                | La Independencia          | Muy Bajo |
| 104 | 07                          | Chiapas                   | 042                | Ixhuatán                  | Bajo     |
| 105 | 07                          | Chiapas                   | 044                | Ixtapa                    | Bajo     |
| 106 | 07                          | Chiapas                   | 045                | Ixtapangajoya             | Bajo     |
| 107 | 07                          | Chiapas                   | 048                | Juárez                    | Medio    |
| 108 | 07                          | Chiapas                   | 089                | Tapachula                 | Medio    |



| ID  | Clave de Entidad Federativa | Nombre Entidad Federativa | Clave de Municipio | Nombre de Municipio        | IHM 2025 |
|-----|-----------------------------|---------------------------|--------------------|----------------------------|----------|
| 109 | 07                          | Chiapas                   | 035                | Frontera Hidalgo           | Medio    |
| 110 | 07                          | Chiapas                   | 036                | La Grandeza                | Muy Bajo |
| 111 | 07                          | Chiapas                   | 059                | Ocosingo                   | Bajo     |
| 112 | 07                          | Chiapas                   | 071                | Villa Comaltitlán          | Bajo     |
| 113 | 07                          | Chiapas                   | 061                | Ocozacoautla de Espinosa   | Medio    |
| 114 | 07                          | Chiapas                   | 064                | Oxchuc                     | Muy Bajo |
| 115 | 07                          | Chiapas                   | 066                | Pantelhó                   | Bajo     |
| 116 | 07                          | Chiapas                   | 078                | San Cristóbal de las Casas | Medio    |
| 117 | 07                          | Chiapas                   | 032                | Escuintla                  | Medio    |
| 118 | 07                          | Chiapas                   | 037                | Huehuetán                  | Bajo     |
| 119 | 07                          | Chiapas                   | 068                | Pichucalco                 | Medio    |
| 120 | 07                          | Chiapas                   | 069                | Pijijiapan                 | Medio    |
| 121 | 07                          | Chiapas                   | 016                | Catazajá                   | Bajo     |
| 122 | 07                          | Chiapas                   | 124                | Mezcalapa                  | Bajo     |
| 123 | 07                          | Chiapas                   | 005                | Amatán                     | Muy Bajo |
| 124 | 07                          | Chiapas                   | 007                | Amatenango del Valle       | Muy Bajo |
| 125 | 07                          | Chiapas                   | 080                | Siltepec                   | Bajo     |
| 126 | 07                          | Chiapas                   | 067                | Pantepec                   | Bajo     |
| 127 | 07                          | Chiapas                   | 065                | Palenque                   | Medio    |
| 128 | 07                          | Chiapas                   | 077                | Salto de Agua              | Muy Bajo |
| 129 | 07                          | Chiapas                   | 123                | Emiliano Zapata            | Medio    |
| 130 | 07                          | Chiapas                   | 122                | El Parral                  | Medio    |
| 131 | 07                          | Chiapas                   | 075                | Las Rosas                  | Medio    |
| 132 | 07                          | Chiapas                   | 076                | Sabanilla                  | Muy Bajo |
| 133 | 07                          | Chiapas                   | 120                | Capitán Luis Ángel Vidal   | Muy Bajo |
| 134 | 07                          | Chiapas                   | 017                | Cintalapa                  | Medio    |
| 135 | 07                          | Chiapas                   | 018                | Coapilla                   | Medio    |
| 136 | 07                          | Chiapas                   | 019                | Comitán de Domínguez       | Medio    |
| 137 | 07                          | Chiapas                   | 020                | La Concordia               | Bajo     |
| 138 | 07                          | Chiapas                   | 021                | Copainalá                  | Medio    |
| 139 | 07                          | Chiapas                   | 074                | Reforma                    | Medio    |
| 140 | 07                          | Chiapas                   | 082                | Sitalá                     | Muy Bajo |
| 141 | 07                          | Chiapas                   | 112                | San Juan Cancuc            | Muy Bajo |
| 142 | 07                          | Chiapas                   | 093                | Tenejapa                   | Muy Bajo |
| 143 | 07                          | Chiapas                   | 116                | Marqués de Comillas        | Muy Bajo |
| 144 | 07                          | Chiapas                   | 114                | Benemérito de las Américas | Bajo     |

| ID  | Clave de Entidad Federativa | Nombre Entidad Federativa | Clave de Municipio | Nombre de Municipio      | IHM 2025 |
|-----|-----------------------------|---------------------------|--------------------|--------------------------|----------|
| 145 | 07                          | Chiapas                   | 031                | Chilón                   | Muy Bajo |
| 146 | 07                          | Chiapas                   | 030                | Chicomuselo              | Bajo     |
| 147 | 07                          | Chiapas                   | 001                | Acacoyagua               | Medio    |
| 148 | 07                          | Chiapas                   | 002                | Acala                    | Medio    |
| 149 | 07                          | Chiapas                   | 003                | Acapetahua               | Bajo     |
| 150 | 07                          | Chiapas                   | 004                | Altamirano               | Bajo     |
| 151 | 07                          | Chiapas                   | 008                | Ángel Albino Corzo       | Bajo     |
| 152 | 07                          | Chiapas                   | 009                | Arriaga                  | Medio    |
| 153 | 07                          | Chiapas                   | 012                | Berriozábal              | Medio    |
| 154 | 07                          | Chiapas                   | 013                | Bochil                   | Bajo     |
| 155 | 07                          | Chiapas                   | 046                | Jiquipilas               | Bajo     |
| 156 | 07                          | Chiapas                   | 022                | Chalchihuitán            | Muy Bajo |
| 157 | 07                          | Chiapas                   | 092                | Tecpatán                 | Bajo     |
| 158 | 07                          | Chiapas                   | 094                | Teopisca                 | Bajo     |
| 159 | 07                          | Chiapas                   | 070                | El Porvenir              | Bajo     |
| 160 | 07                          | Chiapas                   | 081                | Simojovel                | Bajo     |
| 161 | 07                          | Chiapas                   | 125                | Honduras de la Sierra    | Muy Bajo |
| 162 | 07                          | Chiapas                   | 088                | Sunuapa                  | Medio    |
| 163 | 07                          | Chiapas                   | 057                | Motozintla               | Bajo     |
| 164 | 07                          | Chiapas                   | 096                | Tila                     | Muy Bajo |
| 165 | 07                          | Chiapas                   | 097                | Tonalá                   | Medio    |
| 166 | 07                          | Chiapas                   | 099                | La Trinitaria            | Muy Bajo |
| 167 | 07                          | Chiapas                   | 101                | Tuxtla Gutiérrez         | Medio    |
| 168 | 07                          | Chiapas                   | 102                | Tuxtla Chico             | Bajo     |
| 169 | 07                          | Chiapas                   | 103                | Tuzantán                 | Bajo     |
| 170 | 07                          | Chiapas                   | 104                | Tzimol                   | Bajo     |
| 171 | 07                          | Chiapas                   | 106                | Venustiano Carranza      | Medio    |
| 172 | 07                          | Chiapas                   | 107                | Villa Corzo              | Medio    |
| 173 | 07                          | Chiapas                   | 108                | Villaflores              | Medio    |
| 174 | 07                          | Chiapas                   | 109                | Yajalón                  | Medio    |
| 175 | 07                          | Chiapas                   | 079                | San Fernando             | Medio    |
| 176 | 07                          | Chiapas                   | 087                | Suchiate                 | Bajo     |
| 177 | 07                          | Chiapas                   | 121                | Rincón Chamula San Pedro | Muy Bajo |
| 178 | 07                          | Chiapas                   | 034                | Frontera Comalapa        | Bajo     |
| 179 | 07                          | Chiapas                   | 062                | Ostuacán                 | Bajo     |
| 180 | 07                          | Chiapas                   | 119                | Santiago el Pinar        | Bajo     |

| ID  | Clave de Entidad Federativa | Nombre Entidad Federativa | Clave de Municipio | Nombre de Municipio        | IHM 2025 |
|-----|-----------------------------|---------------------------|--------------------|----------------------------|----------|
| 181 | 07                          | Chiapas                   | 049                | Larráinzar                 | Bajo     |
| 182 | 07                          | Chiapas                   | 050                | La Libertad                | Bajo     |
| 183 | 07                          | Chiapas                   | 051                | Mapastepec                 | Medio    |
| 184 | 07                          | Chiapas                   | 072                | Pueblo Nuevo Solistahuacán | Bajo     |
| 185 | 07                          | Chiapas                   | 110                | San Lucas                  | Alto     |
| 186 | 07                          | Chiapas                   | 111                | Zinacantán                 | Muy Bajo |
| 187 | 07                          | Chiapas                   | 023                | Chamula                    | Muy Bajo |
| 188 | 07                          | Chiapas                   | 026                | Chenalhó                   | Muy Bajo |
| 189 | 07                          | Chiapas                   | 010                | Bejucal de Ocampo          | Muy Bajo |
| 190 | 07                          | Chiapas                   | 011                | Bella Vista                | Muy Bajo |
| 191 | 07                          | Chiapas                   | 024                | Chanal                     | Muy Bajo |
| 192 | 07                          | Chiapas                   | 029                | Chicoasén                  | Alto     |
| 193 | 07                          | Chiapas                   | 033                | Francisco León             | Muy Bajo |
| 194 | 07                          | Chiapas                   | 053                | Mazapa de Madero           | Medio    |
| 195 | 07                          | Chiapas                   | 055                | Metapa                     | Medio    |
| 196 | 07                          | Chiapas                   | 056                | Mitontic                   | Muy Bajo |
| 197 | 07                          | Chiapas                   | 058                | Nicolás Ruíz               | Bajo     |
| 198 | 07                          | Chiapas                   | 060                | Ocotepec                   | Bajo     |
| 199 | 07                          | Chiapas                   | 063                | Osumacinta                 | Medio    |
| 200 | 07                          | Chiapas                   | 073                | Rayón                      | Medio    |
| 201 | 07                          | Chiapas                   | 085                | Soyaló                     | Medio    |
| 202 | 07                          | Chiapas                   | 091                | Tapilula                   | Medio    |
| 203 | 07                          | Chiapas                   | 113                | Aldama                     | Muy Bajo |
| 204 | 07                          | Chiapas                   | 115                | Maravilla Tenejapa         | Muy Bajo |
| 205 | 07                          | Chiapas                   | 117                | Montecristo de Guerrero    | Bajo     |
| 206 | 07                          | Chiapas                   | 118                | San Andrés Duraznal        | Bajo     |
| 207 | 08                          | Chihuahua                 | 043                | Matachí                    | Medio    |
| 208 | 08                          | Chihuahua                 | 003                | Allende                    | Medio    |
| 209 | 08                          | Chihuahua                 | 014                | Coronado                   | Alto     |
| 210 | 08                          | Chihuahua                 | 061                | Satevó                     | Medio    |
| 211 | 08                          | Chihuahua                 | 062                | Saucillo                   | Medio    |
| 212 | 08                          | Chihuahua                 | 063                | Temósachic                 | Medio    |
| 213 | 08                          | Chihuahua                 | 067                | Valle de Zaragoza          | Bajo     |
| 214 | 08                          | Chihuahua                 | 044                | Matamoros                  | Medio    |
| 215 | 08                          | Chihuahua                 | 045                | Meoqui                     | Alto     |
| 216 | 08                          | Chihuahua                 | 046                | Morelos                    | Muy Bajo |

| ID  | Clave de Entidad Federativa | Nombre Entidad Federativa | Clave de Municipio | Nombre de Municipio             | IHM 2025 |
|-----|-----------------------------|---------------------------|--------------------|---------------------------------|----------|
| 217 | 08                          | Chihuahua                 | 047                | Moris                           | Medio    |
| 218 | 08                          | Chihuahua                 | 048                | Namiquipa                       | Bajo     |
| 219 | 08                          | Chihuahua                 | 002                | Aldama                          | Alto     |
| 220 | 08                          | Chihuahua                 | 059                | San Francisco del Oro           | Alto     |
| 221 | 08                          | Chihuahua                 | 037                | Juárez                          | Medio    |
| 222 | 08                          | Chihuahua                 | 019                | Chihuahua                       | Medio    |
| 223 | 08                          | Chihuahua                 | 024                | Santa Isabel                    | Medio    |
| 224 | 08                          | Chihuahua                 | 064                | El Tule                         | Bajo     |
| 225 | 08                          | Chihuahua                 | 026                | Gran Morelos                    | Bajo     |
| 226 | 08                          | Chihuahua                 | 027                | Guachochi                       | Muy Bajo |
| 227 | 08                          | Chihuahua                 | 028                | Guadalupe                       | Medio    |
| 228 | 08                          | Chihuahua                 | 030                | Guazapares                      | Muy Bajo |
| 229 | 08                          | Chihuahua                 | 032                | Hidalgo del Parral              | Alto     |
| 230 | 08                          | Chihuahua                 | 033                | Huejotitán                      | Bajo     |
| 231 | 08                          | Chihuahua                 | 034                | Ignacio Zaragoza                | Bajo     |
| 232 | 08                          | Chihuahua                 | 035                | Janos                           | Bajo     |
| 233 | 08                          | Chihuahua                 | 038                | Julimes                         | Medio    |
| 234 | 08                          | Chihuahua                 | 039                | López                           | Alto     |
| 235 | 08                          | Chihuahua                 | 040                | Madera                          | Medio    |
| 236 | 08                          | Chihuahua                 | 042                | Manuel Benavides                | Medio    |
| 237 | 08                          | Chihuahua                 | 005                | Ascensión                       | Medio    |
| 238 | 08                          | Chihuahua                 | 052                | Ojinaga                         | Medio    |
| 239 | 08                          | Chihuahua                 | 006                | Bachíniva                       | Bajo     |
| 240 | 08                          | Chihuahua                 | 008                | Batopilas de Manuel Gómez Morín | Muy Bajo |
| 241 | 08                          | Chihuahua                 | 009                | Bocoyna                         | Bajo     |
| 242 | 08                          | Chihuahua                 | 010                | Buenaventura                    | Bajo     |
| 243 | 08                          | Chihuahua                 | 011                | Camargo                         | Medio    |
| 244 | 08                          | Chihuahua                 | 012                | Carichí                         | Muy Bajo |
| 245 | 08                          | Chihuahua                 | 013                | Casas Grandes                   | Bajo     |
| 246 | 08                          | Chihuahua                 | 015                | Coyame del Sotol                | Bajo     |
| 247 | 08                          | Chihuahua                 | 016                | La Cruz                         | Medio    |
| 248 | 08                          | Chihuahua                 | 017                | Cuahtémoc                       | Medio    |
| 249 | 08                          | Chihuahua                 | 020                | Chínipas                        | Bajo     |
| 250 | 08                          | Chihuahua                 | 021                | Delicias                        | Alto     |
| 251 | 08                          | Chihuahua                 | 022                | Dr. Belisario Domínguez         | Bajo     |



| ID  | Clave de Entidad Federativa | Nombre Entidad Federativa | Clave de Municipio | Nombre de Municipio      | IHM 2025 |
|-----|-----------------------------|---------------------------|--------------------|--------------------------|----------|
| 252 | 08                          | Chihuahua                 | 023                | Galeana                  | Bajo     |
| 253 | 08                          | Chihuahua                 | 025                | Gómez Farías             | Medio    |
| 254 | 08                          | Chihuahua                 | 055                | Rosales                  | Medio    |
| 255 | 08                          | Chihuahua                 | 031                | Guerrero                 | Medio    |
| 256 | 08                          | Chihuahua                 | 050                | Nuevo Casas Grandes      | Alto     |
| 257 | 08                          | Chihuahua                 | 051                | Ocampo                   | Medio    |
| 258 | 08                          | Chihuahua                 | 054                | Riva Palacio             | Bajo     |
| 259 | 08                          | Chihuahua                 | 056                | Rosario                  | Bajo     |
| 260 | 08                          | Chihuahua                 | 058                | San Francisco de Conchos | Medio    |
| 261 | 08                          | Chihuahua                 | 001                | Ahumada                  | Medio    |
| 262 | 08                          | Chihuahua                 | 007                | Balleza                  | Muy Bajo |
| 263 | 08                          | Chihuahua                 | 018                | Cusiuhiriachi            | Muy Bajo |
| 264 | 08                          | Chihuahua                 | 065                | Urique                   | Muy Bajo |
| 265 | 08                          | Chihuahua                 | 066                | Uruachi                  | Muy Bajo |
| 266 | 08                          | Chihuahua                 | 041                | Maguarichi               | Muy Bajo |
| 267 | 08                          | Chihuahua                 | 004                | Aquiles Serdán           | Alto     |
| 268 | 08                          | Chihuahua                 | 053                | Praxedis G. Guerrero     | Bajo     |
| 269 | 08                          | Chihuahua                 | 057                | San Francisco de Borja   | Medio    |
| 270 | 08                          | Chihuahua                 | 060                | Santa Bárbara            | Medio    |
| 271 | 08                          | Chihuahua                 | 029                | Guadalupe y Calvo        | Muy Bajo |
| 272 | 08                          | Chihuahua                 | 036                | Jiménez                  | Alto     |
| 273 | 08                          | Chihuahua                 | 049                | Nonoava                  | Bajo     |
| 274 | 09                          | Ciudad de México          | 003                | Coyoacán                 | Medio    |
| 275 | 09                          | Ciudad de México          | 007                | Iztapalapa               | Medio    |
| 276 | 09                          | Ciudad de México          | 008                | La Magdalena Contreras   | Medio    |
| 277 | 09                          | Ciudad de México          | 009                | Milpa Alta               | Medio    |
| 278 | 09                          | Ciudad de México          | 010                | Álvaro Obregón           | Medio    |
| 279 | 09                          | Ciudad de México          | 011                | Tláhuac                  | Medio    |
| 280 | 09                          | Ciudad de México          | 012                | Tlalpan                  | Medio    |
| 281 | 09                          | Ciudad de México          | 013                | Xochimilco               | Medio    |
| 282 | 09                          | Ciudad de México          | 006                | Iztacalco                | Medio    |
| 283 | 09                          | Ciudad de México          | 015                | Cuauhtémoc               | Medio    |
| 284 | 09                          | Ciudad de México          | 017                | Venustiano Carranza      | Medio    |
| 285 | 09                          | Ciudad de México          | 002                | Azcapotzalco             | Medio    |
| 286 | 09                          | Ciudad de México          | 016                | Miguel Hidalgo           | Medio    |
| 287 | 09                          | Ciudad de México          | 005                | Gustavo A. Madero        | Medio    |

| ID  | Clave de Entidad Federativa | Nombre Entidad Federativa | Clave de Municipio | Nombre de Municipio   | IHM 2025 |
|-----|-----------------------------|---------------------------|--------------------|-----------------------|----------|
| 288 | 09                          | Ciudad de México          | 004                | Cuajimalpa de Morelos | Medio    |
| 289 | 09                          | Ciudad de México          | 014                | Benito Juárez         | Medio    |
| 290 | 10                          | Durango                   | 023                | Pueblo Nuevo          | Bajo     |
| 291 | 10                          | Durango                   | 025                | San Bernardo          | Bajo     |
| 292 | 10                          | Durango                   | 027                | San Juan de Guadalupe | Bajo     |
| 293 | 10                          | Durango                   | 035                | Tepehuanes            | Medio    |
| 294 | 10                          | Durango                   | 026                | San Dimas             | Bajo     |
| 295 | 10                          | Durango                   | 019                | Otáez                 | Muy Bajo |
| 296 | 10                          | Durango                   | 022                | Poanas                | Medio    |
| 297 | 10                          | Durango                   | 002                | Canelas               | Bajo     |
| 298 | 10                          | Durango                   | 003                | Coneto de Comonfort   | Medio    |
| 299 | 10                          | Durango                   | 004                | Cuencamé              | Medio    |
| 300 | 10                          | Durango                   | 006                | General Simón Bolívar | Bajo     |
| 301 | 10                          | Durango                   | 008                | Guadalupe Victoria    | Alto     |
| 302 | 10                          | Durango                   | 009                | Guanaceví             | Bajo     |
| 303 | 10                          | Durango                   | 010                | Hidalgo               | Bajo     |
| 304 | 10                          | Durango                   | 011                | Indé                  | Bajo     |
| 305 | 10                          | Durango                   | 031                | Santa Clara           | Medio    |
| 306 | 10                          | Durango                   | 013                | Mapimí                | Alto     |
| 307 | 10                          | Durango                   | 016                | Nombre de Dios        | Medio    |
| 308 | 10                          | Durango                   | 018                | El Oro                | Medio    |
| 309 | 10                          | Durango                   | 020                | Pánuco de Coronado    | Medio    |
| 310 | 10                          | Durango                   | 032                | Santiago Papasquiaro  | Medio    |
| 311 | 10                          | Durango                   | 007                | Gómez Palacio         | Alto     |
| 312 | 10                          | Durango                   | 015                | Nazas                 | Bajo     |
| 313 | 10                          | Durango                   | 028                | San Juan del Río      | Bajo     |
| 314 | 10                          | Durango                   | 030                | San Pedro del Gallo   | Medio    |
| 315 | 10                          | Durango                   | 021                | Peñón Blanco          | Bajo     |
| 316 | 10                          | Durango                   | 024                | Rodeo                 | Medio    |
| 317 | 10                          | Durango                   | 034                | Tamazula              | Muy Bajo |
| 318 | 10                          | Durango                   | 039                | Nuevo Ideal           | Medio    |
| 319 | 10                          | Durango                   | 001                | Canatlán              | Medio    |
| 320 | 10                          | Durango                   | 005                | Durango               | Alto     |
| 321 | 10                          | Durango                   | 012                | Lerdo                 | Alto     |
| 322 | 10                          | Durango                   | 014                | Mezquital             | Muy Bajo |
| 323 | 10                          | Durango                   | 017                | Ocampo                | Bajo     |

| ID  | Clave de Entidad Federativa | Nombre Entidad Federativa | Clave de Municipio | Nombre de Municipio                               | IHM 2025 |
|-----|-----------------------------|---------------------------|--------------------|---|----------|
| 324 | 10                          | Durango                   | 038                | Vicente Guerrero                                  | Alto     |
| 325 | 10                          | Durango                   | 033                | Súchil  | Medio    |
| 326 | 10                          | Durango                   | 037                | Topia   | Bajo     |
| 327 | 10                          | Durango                   | 029                | San Luis del Cordero                              | Alto     |
| 328 | 10                          | Durango                   | 036                | Tlahualilo  | Medio    |
| 329 | 11                          | Guanajuato                | 035                | Santa Cruz de Juventino Rosas                     | Medio    |
| 330 | 11                          | Guanajuato                | 031                | San Francisco del Rincón                          | Medio    |
| 331 | 11                          | Guanajuato                | 009                | Comonfort   | Bajo     |
| 332 | 11                          | Guanajuato                | 015                | Guanajuato  | Medio    |
| 333 | 11                          | Guanajuato                | 016                | Huanímaro   | Bajo     |
| 334 | 11                          | Guanajuato                | 017                | Irapuato  | Medio    |
| 335 | 11                          | Guanajuato                | 018                | Jaral del Progreso                                | Medio    |
| 336 | 11                          | Guanajuato                | 019                | Jerécuaro   | Bajo     |
| 337 | 11                          | Guanajuato                | 020                | León  | Medio    |
| 338 | 11                          | Guanajuato                | 021                | Moroleón  | Medio    |
| 339 | 11                          | Guanajuato                | 025                | Purísima del Rincón                               | Medio    |
| 340 | 11                          | Guanajuato                | 026                | Romita  | Medio    |
| 341 | 11                          | Guanajuato                | 027                | Salamanca   | Medio    |
| 342 | 11                          | Guanajuato                | 028                | Salvatierra                                       | Medio    |
| 343 | 11                          | Guanajuato                | 029                | San Diego de la Unión                             | Bajo     |
| 344 | 11                          | Guanajuato                | 032                | San José Iturbide                                 | Medio    |
| 345 | 11                          | Guanajuato                | 033                | San Luis de la Paz                                | Medio    |
| 346 | 11                          | Guanajuato                | 034                | Santa Catarina                                    | Bajo     |
| 347 | 11                          | Guanajuato                | 043                | Victoria  | Bajo     |
| 348 | 11                          | Guanajuato                | 045                | Xichú   | Bajo     |
| 349 | 11                          | Guanajuato                | 006                | Atarjea   | Muy Bajo |
| 350 | 11                          | Guanajuato                | 011                | Cortazar  | Medio    |
| 351 | 11                          | Guanajuato                | 012                | Cuerámaro   | Medio    |
| 352 | 11                          | Guanajuato                | 036                | Santiago Maravatío                                | Medio    |
| 353 | 11                          | Guanajuato                | 038                | Tarandacua  | Medio    |
| 354 | 11                          | Guanajuato                | 039                | Tarimoro  | Medio    |
| 355 | 11                          | Guanajuato                | 040                | Tierra Blanca                                     | Bajo     |
| 356 | 11                          | Guanajuato                | 002                | Acámbaro  | Medio    |
| 357 | 11                          | Guanajuato                | 013                | Doctor Mora                                       | Medio    |
| 358 | 11                          | Guanajuato                | 014                | Dolores Hidalgo Cuna de la Independencia Nacional | Medio    |

| ID  | Clave de Entidad Federativa | Nombre Entidad Federativa | Clave de Municipio | Nombre de Municipio     | IHM 2025 |
|-----|-----------------------------|---------------------------|--------------------|-------------------------|----------|
| 359 | 11                          | Guanajuato                | 022                | Ocampo                  | Bajo     |
| 360 | 11                          | Guanajuato                | 024                | Pueblo Nuevo            | Medio    |
| 361 | 11                          | Guanajuato                | 030                | San Felipe              | Medio    |
| 362 | 11                          | Guanajuato                | 041                | Uriangato               | Medio    |
| 363 | 11                          | Guanajuato                | 003                | San Miguel de Allende   | Medio    |
| 364 | 11                          | Guanajuato                | 004                | Apaseo el Alto          | Medio    |
| 365 | 11                          | Guanajuato                | 005                | Apaseo el Grande        | Bajo     |
| 366 | 11                          | Guanajuato                | 007                | Celaya                  | Medio    |
| 367 | 11                          | Guanajuato                | 008                | Manuel Doblado          | Medio    |
| 368 | 11                          | Guanajuato                | 001                | Abasolo                 | Medio    |
| 369 | 11                          | Guanajuato                | 023                | Pénjamo                 | Medio    |
| 370 | 11                          | Guanajuato                | 037                | Silao de la Victoria    | Medio    |
| 371 | 11                          | Guanajuato                | 042                | Valle de Santiago       | Medio    |
| 372 | 11                          | Guanajuato                | 044                | Villagrán               | Medio    |
| 373 | 11                          | Guanajuato                | 046                | Yuriria                 | Medio    |
| 374 | 11                          | Guanajuato                | 010                | Coroneo                 | Bajo     |
| 375 | 12                          | Guerrero                  | 067                | Tlapehuala              | Bajo     |
| 376 | 12                          | Guerrero                  | 043                | Metlatónoc              | Muy Bajo |
| 377 | 12                          | Guerrero                  | 081                | Iliatenco               | Muy Bajo |
| 378 | 12                          | Guerrero                  | 066                | Tlapa de Comonfort      | Bajo     |
| 379 | 12                          | Guerrero                  | 078                | Cochoapa el Grande      | Muy Bajo |
| 380 | 12                          | Guerrero                  | 079                | José Joaquín de Herrera | Muy Bajo |
| 381 | 12                          | Guerrero                  | 076                | Acatepec                | Muy Bajo |
| 382 | 12                          | Guerrero                  | 077                | Marquelia               | Bajo     |
| 383 | 12                          | Guerrero                  | 074                | Zitlala                 | Muy Bajo |
| 384 | 12                          | Guerrero                  | 075                | Eduardo Neri            | Medio    |
| 385 | 12                          | Guerrero                  | 071                | Xochistlahuaca          | Bajo     |
| 386 | 12                          | Guerrero                  | 072                | Zapotitlán Tablas       | Muy Bajo |
| 387 | 12                          | Guerrero                  | 069                | Xalpatláhuac            | Muy Bajo |
| 388 | 12                          | Guerrero                  | 070                | Xochihuehuetlán         | Alto     |
| 389 | 12                          | Guerrero                  | 057                | Técpan de Galeana       | Bajo     |
| 390 | 12                          | Guerrero                  | 058                | Teloloapan              | Bajo     |
| 391 | 12                          | Guerrero                  | 055                | Taxco de Alarcón        | Medio    |
| 392 | 12                          | Guerrero                  | 056                | Tecoanapa               | Bajo     |
| 393 | 12                          | Guerrero                  | 048                | Petatlán                | Bajo     |
| 394 | 12                          | Guerrero                  | 053                | San Marcos              | Bajo     |



| ID  | Clave de Entidad Federativa | Nombre Entidad Federativa | Clave de Municipio | Nombre de Municipio        | IHM 2025 |
|-----|-----------------------------|---------------------------|--------------------|----------------------------|----------|
| 395 | 12                          | Guerrero                  | 054                | San Miguel Totolapan       | Muy Bajo |
| 396 | 12                          | Guerrero                  | 052                | San Luis Acatlán           | Muy Bajo |
| 397 | 12                          | Guerrero                  | 051                | Quechultenango             | Muy Bajo |
| 398 | 12                          | Guerrero                  | 049                | Pilcaya                    | Medio    |
| 399 | 12                          | Guerrero                  | 050                | Pungarabato                | Medio    |
| 400 | 12                          | Guerrero                  | 047                | Pedro Ascencio Alquisiras  | Muy Bajo |
| 401 | 12                          | Guerrero                  | 045                | Olinalá                    | Muy Bajo |
| 402 | 12                          | Guerrero                  | 046                | Ometepec                   | Bajo     |
| 403 | 12                          | Guerrero                  | 042                | Mártir de Cuilapan         | Bajo     |
| 404 | 12                          | Guerrero                  | 044                | Mochitlán                  | Bajo     |
| 405 | 12                          | Guerrero                  | 040                | Leonardo Bravo             | Bajo     |
| 406 | 12                          | Guerrero                  | 041                | Malinaltepec               | Muy Bajo |
| 407 | 12                          | Guerrero                  | 038                | Zihuatanejo de Azueta      | Medio    |
| 408 | 12                          | Guerrero                  | 039                | Juan R. Escudero           | Bajo     |
| 409 | 12                          | Guerrero                  | 036                | Igualapa                   | Muy Bajo |
| 410 | 12                          | Guerrero                  | 037                | Ixcateopan de Cuauhtémoc   | Medio    |
| 411 | 12                          | Guerrero                  | 002                | Ahuacuotzingo              | Muy Bajo |
| 412 | 12                          | Guerrero                  | 003                | Ajuchitlán del Progreso    | Bajo     |
| 413 | 12                          | Guerrero                  | 034                | Huitzuc de los Figueroa    | Bajo     |
| 414 | 12                          | Guerrero                  | 035                | Iguala de la Independencia | Medio    |
| 415 | 12                          | Guerrero                  | 032                | General Heliodoro Castillo | Muy Bajo |
| 416 | 12                          | Guerrero                  | 033                | Huamuxtitlán               | Medio    |
| 417 | 12                          | Guerrero                  | 030                | Florencio Villarreal       | Bajo     |
| 418 | 12                          | Guerrero                  | 031                | General Canuto A. Neri     | Bajo     |
| 419 | 12                          | Guerrero                  | 028                | Chilapa de Álvarez         | Bajo     |
| 420 | 12                          | Guerrero                  | 029                | Chilpancingo de los Bravo  | Medio    |
| 421 | 12                          | Guerrero                  | 026                | Cuetzala del Progreso      | Muy Bajo |
| 422 | 12                          | Guerrero                  | 027                | Cutzamala de Pinzón        | Bajo     |
| 423 | 12                          | Guerrero                  | 025                | Cuautepec                  | Muy Bajo |
| 424 | 12                          | Guerrero                  | 062                | Tlacoachistlahuaca         | Bajo     |
| 425 | 12                          | Guerrero                  | 059                | Tepecoacuilco de Trujano   | Bajo     |
| 426 | 12                          | Guerrero                  | 061                | Tixtla de Guerrero         | Medio    |
| 427 | 12                          | Guerrero                  | 060                | Tetipac                    | Bajo     |
| 428 | 12                          | Guerrero                  | 063                | Tlacoapa                   | Muy Bajo |
| 429 | 12                          | Guerrero                  | 022                | Coyuca de Catalán          | Bajo     |
| 430 | 12                          | Guerrero                  | 023                | Cuajinicuilapa             | Bajo     |

| ID  | Clave de Entidad Federativa | Nombre Entidad Federativa | Clave de Municipio | Nombre de Municipio               | IHM 2025 |
|-----|-----------------------------|---------------------------|--------------------|-----------------------------------|----------|
| 431 | 12                          | Guerrero                  | 020                | Copanatoyac                       | Muy Bajo |
| 432 | 12                          | Guerrero                  | 021                | Coyuca de Benítez                 | Bajo     |
| 433 | 12                          | Guerrero                  | 016                | Coahuayutla de José María Izazaga | Muy Bajo |
| 434 | 12                          | Guerrero                  | 017                | Cocula                            | Bajo     |
| 435 | 12                          | Guerrero                  | 014                | Benito Juárez                     | Medio    |
| 436 | 12                          | Guerrero                  | 015                | Buenavista de Cuéllar             | Medio    |
| 437 | 12                          | Guerrero                  | 012                | Ayutla de los Libres              | Bajo     |
| 438 | 12                          | Guerrero                  | 013                | Azoyú                             | Bajo     |
| 439 | 12                          | Guerrero                  | 010                | Atlixnac                          | Muy Bajo |
| 440 | 12                          | Guerrero                  | 011                | Atoyac de Álvarez                 | Bajo     |
| 441 | 12                          | Guerrero                  | 008                | Atenango del Río                  | Bajo     |
| 442 | 12                          | Guerrero                  | 009                | Atlamajalcingo del Monte          | Muy Bajo |
| 443 | 12                          | Guerrero                  | 073                | Zirándaro                         | Bajo     |
| 444 | 12                          | Guerrero                  | 004                | Alcozauca de Guerrero             | Muy Bajo |
| 445 | 12                          | Guerrero                  | 068                | La Unión de Isidoro Montes de Oca | Bajo     |
| 446 | 12                          | Guerrero                  | 001                | Acapulco de Juárez                | Medio    |
| 447 | 12                          | Guerrero                  | 005                | Alpoyeca                          | Bajo     |
| 448 | 12                          | Guerrero                  | 024                | Cualác                            | Muy Bajo |
| 449 | 12                          | Guerrero                  | 065                | Tlalixtaquilla de Maldonado       | Muy Bajo |
| 450 | 12                          | Guerrero                  | 080                | Juchitán                          | Bajo     |
| 451 | 12                          | Guerrero                  | 064                | Tlalchapa                         | Bajo     |
| 452 | 12                          | Guerrero                  | 018                | Copala                            | Bajo     |
| 453 | 12                          | Guerrero                  | 019                | Copalillo                         | Muy Bajo |
| 454 | 12                          | Guerrero                  | 006                | Apaxtla                           | Bajo     |
| 455 | 12                          | Guerrero                  | 007                | Arcelia                           | Medio    |
| 456 | 13                          | Hidalgo                   | 029                | Huichapan                         | Bajo     |
| 457 | 13                          | Hidalgo                   | 034                | Lolotla                           | Muy Bajo |
| 458 | 13                          | Hidalgo                   | 030                | Ixmiquilpan                       | Medio    |
| 459 | 13                          | Hidalgo                   | 031                | Jacala de Ledezma                 | Bajo     |
| 460 | 13                          | Hidalgo                   | 033                | Juárez Hidalgo                    | Bajo     |
| 461 | 13                          | Hidalgo                   | 035                | Meteppec                          | Bajo     |
| 462 | 13                          | Hidalgo                   | 036                | San Agustín Metzquititlán         | Bajo     |
| 463 | 13                          | Hidalgo                   | 037                | Metztitlán                        | Bajo     |
| 464 | 13                          | Hidalgo                   | 038                | Mineral del Chico                 | Bajo     |
| 465 | 13                          | Hidalgo                   | 006                | Alfajayucan                       | Bajo     |

| ID  | Clave de Entidad Federativa | Nombre Entidad Federativa | Clave de Municipio | Nombre de Municipio    | IHM 2025 |
|-----|-----------------------------|---------------------------|--------------------|------------------------|----------|
| 466 | 13                          | Hidalgo                   | 007                | Almoloya               | Bajo     |
| 467 | 13                          | Hidalgo                   | 008                | Apan                   | Medio    |
| 468 | 13                          | Hidalgo                   | 009                | El Arenal              | Bajo     |
| 469 | 13                          | Hidalgo                   | 010                | Atitalaquia            | Medio    |
| 470 | 13                          | Hidalgo                   | 011                | Atlapexco              | Bajo     |
| 471 | 13                          | Hidalgo                   | 012                | Atotonilco el Grande   | Bajo     |
| 472 | 13                          | Hidalgo                   | 013                | Atotonilco de Tula     | Medio    |
| 473 | 13                          | Hidalgo                   | 014                | Calnali                | Bajo     |
| 474 | 13                          | Hidalgo                   | 015                | Cardonal               | Bajo     |
| 475 | 13                          | Hidalgo                   | 016                | Cuautepec de Hinojosa  | Bajo     |
| 476 | 13                          | Hidalgo                   | 021                | Emiliano Zapata        | Alto     |
| 477 | 13                          | Hidalgo                   | 083                | Zempoala               | Medio    |
| 478 | 13                          | Hidalgo                   | 084                | Zimapan                | Bajo     |
| 479 | 13                          | Hidalgo                   | 071                | Tlahuiltepa            | Muy Bajo |
| 480 | 13                          | Hidalgo                   | 072                | Tlanalapa              | Alto     |
| 481 | 13                          | Hidalgo                   | 081                | Zacualtipán de Ángeles | Bajo     |
| 482 | 13                          | Hidalgo                   | 082                | Zapotlán de Juárez     | Medio    |
| 483 | 13                          | Hidalgo                   | 075                | Tolcayuca              | Medio    |
| 484 | 13                          | Hidalgo                   | 076                | Tula de Allende        | Medio    |
| 485 | 13                          | Hidalgo                   | 078                | Xochiatipan            | Muy Bajo |
| 486 | 13                          | Hidalgo                   | 073                | Tlanchinol             | Bajo     |
| 487 | 13                          | Hidalgo                   | 017                | Chapantongo            | Bajo     |
| 488 | 13                          | Hidalgo                   | 044                | Nopala de Villagrán    | Bajo     |
| 489 | 13                          | Hidalgo                   | 045                | Omitlán de Juárez      | Bajo     |
| 490 | 13                          | Hidalgo                   | 046                | San Felipe Orizatlán   | Bajo     |
| 491 | 13                          | Hidalgo                   | 047                | Pacula                 | Muy Bajo |
| 492 | 13                          | Hidalgo                   | 048                | Pachuca de Soto        | Medio    |
| 493 | 13                          | Hidalgo                   | 049                | Pisaflores             | Bajo     |
| 494 | 13                          | Hidalgo                   | 077                | Tulancingo de Bravo    | Medio    |
| 495 | 13                          | Hidalgo                   | 018                | Chapulhuacán           | Bajo     |
| 496 | 13                          | Hidalgo                   | 020                | Eloxochitlán           | Bajo     |
| 497 | 13                          | Hidalgo                   | 022                | Epazoyucan             | Bajo     |
| 498 | 13                          | Hidalgo                   | 023                | Francisco I. Madero    | Medio    |
| 499 | 13                          | Hidalgo                   | 024                | Huasca de Ocampo       | Medio    |
| 500 | 13                          | Hidalgo                   | 067                | Tezontepec de Aldama   | Medio    |
| 501 | 13                          | Hidalgo                   | 025                | Huautla                | Muy Bajo |

| ID  | Clave de Entidad Federativa | Nombre Entidad Federativa | Clave de Municipio | Nombre de Municipio                  | IHM 2025 |
|-----|-----------------------------|---------------------------|--------------------|--------------------------------------|----------|
| 502 | 13                          | Hidalgo                   | 026                | Huazalingo                           | Bajo     |
| 503 | 13                          | Hidalgo                   | 027                | Huehuetla                            | Muy Bajo |
| 504 | 13                          | Hidalgo                   | 028                | Huejutla de Reyes                    | Bajo     |
| 505 | 13                          | Hidalgo                   | 043                | Nicolás Flores                       | Bajo     |
| 506 | 13                          | Hidalgo                   | 066                | Villa de Tezontepec                  | Medio    |
| 507 | 13                          | Hidalgo                   | 068                | Tianguiستengo                        | Muy Bajo |
| 508 | 13                          | Hidalgo                   | 069                | Tizayuca                             | Medio    |
| 509 | 13                          | Hidalgo                   | 019                | Chilcuautla                          | Bajo     |
| 510 | 13                          | Hidalgo                   | 032                | Jaltocán                             | Bajo     |
| 511 | 13                          | Hidalgo                   | 041                | Mixquiahuala de Juárez               | Medio    |
| 512 | 13                          | Hidalgo                   | 079                | Xochicoatlán                         | Bajo     |
| 513 | 13                          | Hidalgo                   | 080                | Yahualica                            | Muy Bajo |
| 514 | 13                          | Hidalgo                   | 004                | Agua Blanca de Iturbide              | Bajo     |
| 515 | 13                          | Hidalgo                   | 005                | Ajacuba                              | Medio    |
| 516 | 13                          | Hidalgo                   | 039                | Mineral del Monte                    | Medio    |
| 517 | 13                          | Hidalgo                   | 040                | La Misión                            | Muy Bajo |
| 518 | 13                          | Hidalgo                   | 042                | Molango de Escamilla                 | Bajo     |
| 519 | 13                          | Hidalgo                   | 056                | Santiago Tulantepec de Lugo Guerrero | Medio    |
| 520 | 13                          | Hidalgo                   | 057                | Singuilucan                          | Bajo     |
| 521 | 13                          | Hidalgo                   | 058                | Tasquillo                            | Bajo     |
| 522 | 13                          | Hidalgo                   | 059                | Tecoautla                            | Bajo     |
| 523 | 13                          | Hidalgo                   | 060                | Tenango de Doria                     | Bajo     |
| 524 | 13                          | Hidalgo                   | 061                | Tepeapulco                           | Medio    |
| 525 | 13                          | Hidalgo                   | 062                | Tepehuacán de Guerrero               | Muy Bajo |
| 526 | 13                          | Hidalgo                   | 063                | Tepeji del Río de Ocampo             | Medio    |
| 527 | 13                          | Hidalgo                   | 050                | Progreso de Obregón                  | Alto     |
| 528 | 13                          | Hidalgo                   | 064                | Tepetitlán                           | Bajo     |
| 529 | 13                          | Hidalgo                   | 051                | Mineral de la Reforma                | Medio    |
| 530 | 13                          | Hidalgo                   | 052                | San Agustín Tlaxiaca                 | Bajo     |
| 531 | 13                          | Hidalgo                   | 053                | San Bartolo Tutotepec                | Bajo     |
| 532 | 13                          | Hidalgo                   | 054                | San Salvador                         | Bajo     |
| 533 | 13                          | Hidalgo                   | 055                | Santiago de Anaya                    | Muy Bajo |
| 534 | 13                          | Hidalgo                   | 001                | Acatlán                              | Bajo     |
| 535 | 13                          | Hidalgo                   | 002                | Acaxochitlán                         | Muy Bajo |
| 536 | 13                          | Hidalgo                   | 003                | Actopan                              | Medio    |
| 537 | 13                          | Hidalgo                   | 065                | Tetepango                            | Medio    |



| ID  | Clave de Entidad Federativa | Nombre Entidad Federativa | Clave de Municipio | Nombre de Municipio          | IHM 2025 |
|-----|-----------------------------|---------------------------|--------------------|------------------------------|----------|
| 538 | 13                          | Hidalgo                   | 070                | Tlahuelilpan                 | Medio    |
| 539 | 13                          | Hidalgo                   | 074                | Tlaxcoapan                   | Alto     |
| 540 | 14                          | Jalisco                   | 043                | La Huerta                    | Alto     |
| 541 | 14                          | Jalisco                   | 055                | Magdalena                    | Alto     |
| 542 | 14                          | Jalisco                   | 086                | Tapalpa                      | Medio    |
| 543 | 14                          | Jalisco                   | 054                | El Limón                     | Medio    |
| 544 | 14                          | Jalisco                   | 020                | Cabo Corrientes              | Medio    |
| 545 | 14                          | Jalisco                   | 021                | Casimiro Castillo            | Alto     |
| 546 | 14                          | Jalisco                   | 022                | Cihuatlán                    | Alto     |
| 547 | 14                          | Jalisco                   | 023                | Zapotlán el Grande           | Alto     |
| 548 | 14                          | Jalisco                   | 026                | Concepción de Buenos Aires   | Alto     |
| 549 | 14                          | Jalisco                   | 088                | Tecolotlán                   | Medio    |
| 550 | 14                          | Jalisco                   | 089                | Techaluta de Montenegro      | Alto     |
| 551 | 14                          | Jalisco                   | 104                | Totatiche                    | Medio    |
| 552 | 14                          | Jalisco                   | 105                | Tototlán                     | Alto     |
| 553 | 14                          | Jalisco                   | 106                | Tuxcacuesco                  | Alto     |
| 554 | 14                          | Jalisco                   | 107                | Tuxcueca                     | Alto     |
| 555 | 14                          | Jalisco                   | 070                | El Salto                     | Medio    |
| 556 | 14                          | Jalisco                   | 071                | San Cristóbal de la Barranca | Medio    |
| 557 | 14                          | Jalisco                   | 082                | Sayula                       | Alto     |
| 558 | 14                          | Jalisco                   | 083                | Tala                         | Alto     |
| 559 | 14                          | Jalisco                   | 006                | Ameca                        | Medio    |
| 560 | 14                          | Jalisco                   | 007                | San Juanito de Escobedo      | Alto     |
| 561 | 14                          | Jalisco                   | 008                | Arandas                      | Alto     |
| 562 | 14                          | Jalisco                   | 009                | El Arenal                    | Medio    |
| 563 | 14                          | Jalisco                   | 112                | Valle de Juárez              | Medio    |
| 564 | 14                          | Jalisco                   | 113                | San Gabriel                  | Alto     |
| 565 | 14                          | Jalisco                   | 114                | Villa Corona                 | Alto     |
| 566 | 14                          | Jalisco                   | 122                | Zapotitlán de Vadillo        | Alto     |
| 567 | 14                          | Jalisco                   | 123                | Zapotlán del Rey             | Medio    |
| 568 | 14                          | Jalisco                   | 124                | Zapotlanejo                  | Alto     |
| 569 | 14                          | Jalisco                   | 001                | Acatic                       | Medio    |
| 570 | 14                          | Jalisco                   | 004                | Amacueca                     | Alto     |
| 571 | 14                          | Jalisco                   | 087                | Tecalitlán                   | Alto     |
| 572 | 14                          | Jalisco                   | 120                | Zapopan                      | Alto     |
| 573 | 14                          | Jalisco                   | 121                | Zapotiltic                   | Alto     |

| ID  | Clave de Entidad Federativa | Nombre Entidad Federativa | Clave de Municipio | Nombre de Municipio           | IHM 2025 |
|-----|-----------------------------|---------------------------|--------------------|-------------------------------|----------|
| 574 | 14                          | Jalisco                   | 094                | Tequila                       | Alto     |
| 575 | 14                          | Jalisco                   | 095                | Teuchitlán                    | Alto     |
| 576 | 14                          | Jalisco                   | 096                | Tizapán el Alto               | Alto     |
| 577 | 14                          | Jalisco                   | 097                | Tlajomulco de Zúñiga          | Medio    |
| 578 | 14                          | Jalisco                   | 098                | San Pedro Tlaquepaque         | Alto     |
| 579 | 14                          | Jalisco                   | 099                | Tolimán                       | Medio    |
| 580 | 14                          | Jalisco                   | 018                | La Barca                      | Alto     |
| 581 | 14                          | Jalisco                   | 019                | Bolaños                       | Bajo     |
| 582 | 14                          | Jalisco                   | 024                | Cocula                        | Alto     |
| 583 | 14                          | Jalisco                   | 100                | Tomatlán                      | Medio    |
| 584 | 14                          | Jalisco                   | 101                | Tonalá                        | Alto     |
| 585 | 14                          | Jalisco                   | 102                | Tonaya                        | Alto     |
| 586 | 14                          | Jalisco                   | 103                | Tonila                        | Alto     |
| 587 | 14                          | Jalisco                   | 041                | Huejúcar                      | Alto     |
| 588 | 14                          | Jalisco                   | 042                | Huejuquilla el Alto           | Medio    |
| 589 | 14                          | Jalisco                   | 044                | Ixtlahuacán de los Membrillos | Alto     |
| 590 | 14                          | Jalisco                   | 045                | Ixtlahuacán del Río           | Medio    |
| 591 | 14                          | Jalisco                   | 046                | Jalostotitlán                 | Alto     |
| 592 | 14                          | Jalisco                   | 047                | Jamay                         | Alto     |
| 593 | 14                          | Jalisco                   | 048                | Jesús María                   | Medio    |
| 594 | 14                          | Jalisco                   | 049                | Jilotlán de los Dolores       | Medio    |
| 595 | 14                          | Jalisco                   | 050                | Jocotepec                     | Alto     |
| 596 | 14                          | Jalisco                   | 051                | Juanacatlán                   | Alto     |
| 597 | 14                          | Jalisco                   | 052                | Juchitlán                     | Alto     |
| 598 | 14                          | Jalisco                   | 053                | Lagos de Moreno               | Alto     |
| 599 | 14                          | Jalisco                   | 056                | Santa María del Oro           | Medio    |
| 600 | 14                          | Jalisco                   | 057                | La Manzanilla de la Paz       | Alto     |
| 601 | 14                          | Jalisco                   | 058                | Mascota                       | Alto     |
| 602 | 14                          | Jalisco                   | 059                | Mazamitla                     | Medio    |
| 603 | 14                          | Jalisco                   | 060                | Mexticacán                    | Alto     |
| 604 | 14                          | Jalisco                   | 061                | Mezquitic                     | Muy Bajo |
| 605 | 14                          | Jalisco                   | 062                | Mixtlán                       | Medio    |
| 606 | 14                          | Jalisco                   | 063                | Ocotlán                       | Alto     |
| 607 | 14                          | Jalisco                   | 064                | Ojuelos de Jalisco            | Alto     |
| 608 | 14                          | Jalisco                   | 065                | Pihuamo                       | Medio    |
| 609 | 14                          | Jalisco                   | 090                | Tenamaxtlán                   | Alto     |

| ID  | Clave de Entidad Federativa | Nombre Entidad Federativa | Clave de Municipio | Nombre de Municipio            | IHM 2025 |
|-----|-----------------------------|---------------------------|--------------------|--------------------------------|----------|
| 610 | 14                          | Jalisco                   | 091                | Teocaltiche                    | Alto     |
| 611 | 14                          | Jalisco                   | 092                | Teocuitatlán de Corona         | Alto     |
| 612 | 14                          | Jalisco                   | 093                | Tepatitlán de Morelos          | Alto     |
| 613 | 14                          | Jalisco                   | 017                | Ayutla                         | Alto     |
| 614 | 14                          | Jalisco                   | 039                | Guadalajara                    | Medio    |
| 615 | 14                          | Jalisco                   | 066                | Poncitlán                      | Medio    |
| 616 | 14                          | Jalisco                   | 108                | Tuxpan                         | Alto     |
| 617 | 14                          | Jalisco                   | 109                | Unión de San Antonio           | Alto     |
| 618 | 14                          | Jalisco                   | 110                | Unión de Tula                  | Alto     |
| 619 | 14                          | Jalisco                   | 011                | Atengo                         | Medio    |
| 620 | 14                          | Jalisco                   | 072                | San Diego de Alejandría        | Alto     |
| 621 | 14                          | Jalisco                   | 073                | San Juan de los Lagos          | Alto     |
| 622 | 14                          | Jalisco                   | 074                | San Julián                     | Alto     |
| 623 | 14                          | Jalisco                   | 075                | San Marcos                     | Alto     |
| 624 | 14                          | Jalisco                   | 076                | San Martín de Bolaños          | Alto     |
| 625 | 14                          | Jalisco                   | 077                | San Martín Hidalgo             | Alto     |
| 626 | 14                          | Jalisco                   | 078                | San Miguel el Alto             | Alto     |
| 627 | 14                          | Jalisco                   | 079                | Gómez Farías                   | Alto     |
| 628 | 14                          | Jalisco                   | 080                | San Sebastián del Oeste        | Bajo     |
| 629 | 14                          | Jalisco                   | 081                | Santa María de los Ángeles     | Medio    |
| 630 | 14                          | Jalisco                   | 002                | Acatlán de Juárez              | Alto     |
| 631 | 14                          | Jalisco                   | 003                | Ahualulco de Mercado           | Alto     |
| 632 | 14                          | Jalisco                   | 005                | Amatitán                       | Alto     |
| 633 | 14                          | Jalisco                   | 025                | Colotlán                       | Alto     |
| 634 | 14                          | Jalisco                   | 027                | Cuautiltlán de García Barragán | Bajo     |
| 635 | 14                          | Jalisco                   | 028                | Cuautla                        | Medio    |
| 636 | 14                          | Jalisco                   | 029                | Cuquío                         | Medio    |
| 637 | 14                          | Jalisco                   | 030                | Chapala                        | Alto     |
| 638 | 14                          | Jalisco                   | 031                | Chimaltitán                    | Medio    |
| 639 | 14                          | Jalisco                   | 032                | Chiquilistlán                  | Medio    |
| 640 | 14                          | Jalisco                   | 033                | Degollado                      | Medio    |
| 641 | 14                          | Jalisco                   | 034                | Ejutla                         | Alto     |
| 642 | 14                          | Jalisco                   | 035                | Encarnación de Díaz            | Medio    |
| 643 | 14                          | Jalisco                   | 036                | Etzatlán                       | Alto     |
| 644 | 14                          | Jalisco                   | 037                | El Grullo                      | Alto     |
| 645 | 14                          | Jalisco                   | 038                | Guachinango                    | Medio    |

| ID  | Clave de Entidad Federativa | Nombre Entidad Federativa | Clave de Municipio | Nombre de Municipio         | IHM 2025 |
|-----|-----------------------------|---------------------------|--------------------|-----------------------------|----------|
| 646 | 14                          | Jalisco                   | 040                | Hostotipaquillo             | Alto     |
| 647 | 14                          | Jalisco                   | 068                | Villa Purificación          | Alto     |
| 648 | 14                          | Jalisco                   | 069                | Quitupan                    | Medio    |
| 649 | 14                          | Jalisco                   | 084                | Talpa de Allende            | Medio    |
| 650 | 14                          | Jalisco                   | 085                | Tamazula de Gordiano        | Alto     |
| 651 | 14                          | Jalisco                   | 111                | Valle de Guadalupe          | Alto     |
| 652 | 14                          | Jalisco                   | 115                | Villa Guerrero              | Medio    |
| 653 | 14                          | Jalisco                   | 116                | Villa Hidalgo               | Alto     |
| 654 | 14                          | Jalisco                   | 117                | Cañadas de Obregón          | Medio    |
| 655 | 14                          | Jalisco                   | 118                | Yahualica de González Gallo | Alto     |
| 656 | 14                          | Jalisco                   | 119                | Zacoalco de Torres          | Alto     |
| 657 | 14                          | Jalisco                   | 010                | Atemajac de Brizuela        | Medio    |
| 658 | 14                          | Jalisco                   | 013                | Atotonilco el Alto          | Medio    |
| 659 | 14                          | Jalisco                   | 014                | Atoyac                      | Medio    |
| 660 | 14                          | Jalisco                   | 015                | Autlán de Navarro           | Alto     |
| 661 | 14                          | Jalisco                   | 016                | Ayotlán                     | Alto     |
| 662 | 14                          | Jalisco                   | 067                | Puerto Vallarta             | Alto     |
| 663 | 14                          | Jalisco                   | 012                | Atenguillo                  | Alto     |
| 664 | 14                          | Jalisco                   | 125                | San Ignacio Cerro Gordo     | Medio    |
| 665 | 15                          | México                    | 036                | Hueypoxtla                  | Medio    |
| 666 | 15                          | México                    | 040                | Ixtapan de la Sal           | Medio    |
| 667 | 15                          | México                    | 042                | Ixtlahuaca                  | Bajo     |
| 668 | 15                          | México                    | 062                | Ocoyoacac                   | Medio    |
| 669 | 15                          | México                    | 003                | Aculco                      | Bajo     |
| 670 | 15                          | México                    | 005                | Almoloya de Juárez          | Bajo     |
| 671 | 15                          | México                    | 010                | Apaxco                      | Medio    |
| 672 | 15                          | México                    | 099                | Texcoco                     | Medio    |
| 673 | 15                          | México                    | 009                | Amecameca                   | Medio    |
| 674 | 15                          | México                    | 085                | Temascalcingo               | Bajo     |
| 675 | 15                          | México                    | 088                | Tenancingo                  | Medio    |
| 676 | 15                          | México                    | 034                | Ecatzingo                   | Medio    |
| 677 | 15                          | México                    | 041                | Ixtapan del Oro             | Bajo     |
| 678 | 15                          | México                    | 031                | Chimalhuacán                | Medio    |
| 679 | 15                          | México                    | 121                | Cuautiltlán Izcalli         | Medio    |
| 680 | 15                          | México                    | 122                | Valle de Chalco Solidaridad | Medio    |
| 681 | 15                          | México                    | 015                | Atlautla                    | Medio    |



| ID  | Clave de Entidad Federativa | Nombre Entidad Federativa | Clave de Municipio | Nombre de Municipio       | IHM 2025 |
|-----|-----------------------------|---------------------------|--------------------|---------------------------|----------|
| 682 | 15                          | México                    | 016                | Axapusco                  | Medio    |
| 683 | 15                          | México                    | 017                | Ayapango                  | Medio    |
| 684 | 15                          | México                    | 018                | Calimaya                  | Medio    |
| 685 | 15                          | México                    | 070                | La Paz                    | Medio    |
| 686 | 15                          | México                    | 071                | Polotitlán                | Medio    |
| 687 | 15                          | México                    | 072                | Rayón                     | Medio    |
| 688 | 15                          | México                    | 073                | San Antonio la Isla       | Alto     |
| 689 | 15                          | México                    | 024                | Cuautitlán                | Medio    |
| 690 | 15                          | México                    | 093                | Tepetlaoxtoc              | Medio    |
| 691 | 15                          | México                    | 079                | Soyaniquilpan de Juárez   | Bajo     |
| 692 | 15                          | México                    | 026                | Chapa de Mota             | Bajo     |
| 693 | 15                          | México                    | 094                | Tepetlixpa                | Medio    |
| 694 | 15                          | México                    | 029                | Chicoloapan               | Medio    |
| 695 | 15                          | México                    | 090                | Tenango del Valle         | Medio    |
| 696 | 15                          | México                    | 081                | Tecámac                   | Medio    |
| 697 | 15                          | México                    | 067                | Otzolotepec               | Medio    |
| 698 | 15                          | México                    | 123                | Luvianos                  | Bajo     |
| 699 | 15                          | México                    | 021                | Coatepec Harinas          | Medio    |
| 700 | 15                          | México                    | 103                | Tlalmanalco               | Medio    |
| 701 | 15                          | México                    | 108                | Tultepec                  | Medio    |
| 702 | 15                          | México                    | 111                | Villa de Allende          | Muy Bajo |
| 703 | 15                          | México                    | 112                | Villa del Carbón          | Bajo     |
| 704 | 15                          | México                    | 104                | Tlalnepantla de Baz       | Medio    |
| 705 | 15                          | México                    | 063                | Ocuilán                   | Bajo     |
| 706 | 15                          | México                    | 068                | Ozumba                    | Medio    |
| 707 | 15                          | México                    | 077                | San Simón de Guerrero     | Bajo     |
| 708 | 15                          | México                    | 096                | Tequixquiac               | Medio    |
| 709 | 15                          | México                    | 107                | Tonatico                  | Medio    |
| 710 | 15                          | México                    | 001                | Acambay de Ruíz Castañeda | Bajo     |
| 711 | 15                          | México                    | 008                | Amatepec                  | Bajo     |
| 712 | 15                          | México                    | 109                | Tultitlán                 | Medio    |
| 713 | 15                          | México                    | 118                | Zinacantepec              | Medio    |
| 714 | 15                          | México                    | 078                | Santo Tomás               | Bajo     |
| 715 | 15                          | México                    | 080                | Sultepec                  | Bajo     |
| 716 | 15                          | México                    | 082                | Tejupilco                 | Bajo     |
| 717 | 15                          | México                    | 086                | Temascaltepec             | Bajo     |

| ID  | Clave de Entidad Federativa | Nombre Entidad Federativa | Clave de Municipio | Nombre de Municipio         | IHM 2025 |
|-----|-----------------------------|---------------------------|--------------------|-----------------------------|----------|
| 718 | 15                          | México                    | 028                | Chiautla                    | Medio    |
| 719 | 15                          | México                    | 002                | Acolman                     | Medio    |
| 720 | 15                          | México                    | 004                | Almoleya de Alquisiras      | Bajo     |
| 721 | 15                          | México                    | 011                | Atenco                      | Medio    |
| 722 | 15                          | México                    | 013                | Atizapán de Zaragoza        | Alto     |
| 723 | 15                          | México                    | 014                | Atlacomulco                 | Medio    |
| 724 | 15                          | México                    | 019                | Capulhuac                   | Alto     |
| 725 | 15                          | México                    | 059                | Nextlalpan                  | Medio    |
| 726 | 15                          | México                    | 092                | Teotihuacán                 | Medio    |
| 727 | 15                          | México                    | 057                | Naucalpan de Juárez         | Medio    |
| 728 | 15                          | México                    | 084                | Temascalapa                 | Medio    |
| 729 | 15                          | México                    | 089                | Tenango del Aire            | Medio    |
| 730 | 15                          | México                    | 054                | Metepéc                     | Alto     |
| 731 | 15                          | México                    | 056                | Morelos                     | Bajo     |
| 732 | 15                          | México                    | 058                | Nezahualcóyotl              | Medio    |
| 733 | 15                          | México                    | 046                | Jilotzingo                  | Bajo     |
| 734 | 15                          | México                    | 105                | Tlatlaya                    | Bajo     |
| 735 | 15                          | México                    | 106                | Toluca                      | Medio    |
| 736 | 15                          | México                    | 110                | Valle de Bravo              | Medio    |
| 737 | 15                          | México                    | 116                | Zacazonapan                 | Medio    |
| 738 | 15                          | México                    | 119                | Zumpahuacán                 | Bajo     |
| 739 | 15                          | México                    | 120                | Zumpango                    | Medio    |
| 740 | 15                          | México                    | 065                | Otumba                      | Medio    |
| 741 | 15                          | México                    | 035                | Huehuetoca                  | Medio    |
| 742 | 15                          | México                    | 037                | Huixquilucan                | Medio    |
| 743 | 15                          | México                    | 038                | Isidro Fabela               | Bajo     |
| 744 | 15                          | México                    | 039                | Ixtapaluca                  | Medio    |
| 745 | 15                          | México                    | 075                | San Martín de las Pirámides | Medio    |
| 746 | 15                          | México                    | 091                | Teoloyucan                  | Medio    |
| 747 | 15                          | México                    | 043                | Xalatlaco                   | Medio    |
| 748 | 15                          | México                    | 047                | Jiquipilco                  | Bajo     |
| 749 | 15                          | México                    | 048                | Jocotitlán                  | Bajo     |
| 750 | 15                          | México                    | 051                | Lerma                       | Medio    |
| 751 | 15                          | México                    | 113                | Villa Guerrero              | Medio    |
| 752 | 15                          | México                    | 114                | Villa Victoria              | Bajo     |
| 753 | 15                          | México                    | 007                | Amanalco                    | Bajo     |

| ID  | Clave de Entidad Federativa | Nombre Entidad Federativa | Clave de Municipio | Nombre de Municipio     | IHM 2025 |
|-----|-----------------------------|---------------------------|--------------------|-------------------------|----------|
| 754 | 15                          | México                    | 095                | Tepotzotlán             | Medio    |
| 755 | 15                          | México                    | 097                | Texcaltitlán            | Bajo     |
| 756 | 15                          | México                    | 032                | Donato Guerra           | Muy Bajo |
| 757 | 15                          | México                    | 033                | Ecatepec de Morelos     | Medio    |
| 758 | 15                          | México                    | 102                | Timilpan                | Bajo     |
| 759 | 15                          | México                    | 087                | Temoaya                 | Bajo     |
| 760 | 15                          | México                    | 069                | Papalotla               | Medio    |
| 761 | 15                          | México                    | 012                | Atizapán                | Medio    |
| 762 | 15                          | México                    | 060                | Nicolás Romero          | Medio    |
| 763 | 15                          | México                    | 061                | Nopaltepec              | Medio    |
| 764 | 15                          | México                    | 064                | El Oro                  | Bajo     |
| 765 | 15                          | México                    | 066                | Otzoloapan              | Medio    |
| 766 | 15                          | México                    | 025                | Chalco                  | Medio    |
| 767 | 15                          | México                    | 074                | San Felipe del Progreso | Muy Bajo |
| 768 | 15                          | México                    | 044                | Jaltenco                | Medio    |
| 769 | 15                          | México                    | 049                | Joquicingo              | Medio    |
| 770 | 15                          | México                    | 052                | Malinalco               | Bajo     |
| 771 | 15                          | México                    | 050                | Juchitepec              | Medio    |
| 772 | 15                          | México                    | 101                | Tiangustenco            | Medio    |
| 773 | 15                          | México                    | 045                | Jilotepec               | Bajo     |
| 774 | 15                          | México                    | 115                | Xonacatlán              | Medio    |
| 775 | 15                          | México                    | 117                | Zacualpan               | Bajo     |
| 776 | 15                          | México                    | 124                | San José del Rincón     | Muy Bajo |
| 777 | 15                          | México                    | 125                | Tonanitla               | Medio    |
| 778 | 15                          | México                    | 006                | Almoloya del Río        | Alto     |
| 779 | 15                          | México                    | 020                | Coacalco de Berriozábal | Medio    |
| 780 | 15                          | México                    | 022                | Cocotitlán              | Medio    |
| 781 | 15                          | México                    | 027                | Chapultepec             | Medio    |
| 782 | 15                          | México                    | 030                | Chiconcuac              | Medio    |
| 783 | 15                          | México                    | 053                | Melchor Ocampo          | Medio    |
| 784 | 15                          | México                    | 055                | Mexicaltzingo           | Alto     |
| 785 | 15                          | México                    | 076                | San Mateo Atenco        | Medio    |
| 786 | 15                          | México                    | 083                | Temamatla               | Medio    |
| 787 | 15                          | México                    | 098                | Texcalyacac             | Alto     |
| 788 | 15                          | México                    | 100                | Tezoyuca                | Bajo     |
| 789 | 15                          | México                    | 023                | Coyotepec               | Medio    |

| ID  | Clave de Entidad Federativa | Nombre Entidad Federativa | Clave de Municipio | Nombre de Municipio         | IHM 2025 |
|-----|-----------------------------|---------------------------|--------------------|-----------------------------|----------|
| 790 | 16                          | Michoacán de Ocampo       | 097                | Turicato                    | Bajo     |
| 791 | 16                          | Michoacán de Ocampo       | 098                | Tuxpan                      | Medio    |
| 792 | 16                          | Michoacán de Ocampo       | 111                | Ziracuaretiro               | Medio    |
| 793 | 16                          | Michoacán de Ocampo       | 112                | Zitácuaro                   | Medio    |
| 794 | 16                          | Michoacán de Ocampo       | 094                | Tlazazalca                  | Medio    |
| 795 | 16                          | Michoacán de Ocampo       | 095                | Tocumbo                     | Medio    |
| 796 | 16                          | Michoacán de Ocampo       | 096                | Tumbiscatío                 | Medio    |
| 797 | 16                          | Michoacán de Ocampo       | 113                | José Sixto Verduzco         | Medio    |
| 798 | 16                          | Michoacán de Ocampo       | 084                | Tangamandapio               | Medio    |
| 799 | 16                          | Michoacán de Ocampo       | 085                | Tangancícuaro               | Medio    |
| 800 | 16                          | Michoacán de Ocampo       | 038                | Huetamo                     | Medio    |
| 801 | 16                          | Michoacán de Ocampo       | 031                | Epitacio Huerta             | Bajo     |
| 802 | 16                          | Michoacán de Ocampo       | 032                | Erongarícuaro               | Bajo     |
| 803 | 16                          | Michoacán de Ocampo       | 033                | Gabriel Zamora              | Medio    |
| 804 | 16                          | Michoacán de Ocampo       | 073                | Quiroga                     | Medio    |
| 805 | 16                          | Michoacán de Ocampo       | 092                | Tiquicheo de Nicolás Romero | Bajo     |
| 806 | 16                          | Michoacán de Ocampo       | 093                | Tlalpujahua                 | Bajo     |
| 807 | 16                          | Michoacán de Ocampo       | 100                | Tzintzuntzan                | Bajo     |
| 808 | 16                          | Michoacán de Ocampo       | 101                | Tzitzio                     | Muy Bajo |
| 809 | 16                          | Michoacán de Ocampo       | 009                | Ario                        | Medio    |
| 810 | 16                          | Michoacán de Ocampo       | 010                | Arteaga                     | Medio    |
| 811 | 16                          | Michoacán de Ocampo       | 011                | Briseñas                    | Alto     |
| 812 | 16                          | Michoacán de Ocampo       | 025                | Chilchota                   | Bajo     |
| 813 | 16                          | Michoacán de Ocampo       | 026                | Chinicuila                  | Bajo     |
| 814 | 16                          | Michoacán de Ocampo       | 088                | Tarímbaro                   | Medio    |
| 815 | 16                          | Michoacán de Ocampo       | 089                | Tepalcatepec                | Medio    |
| 816 | 16                          | Michoacán de Ocampo       | 039                | Huiramba                    | Medio    |
| 817 | 16                          | Michoacán de Ocampo       | 040                | Indaparapeo                 | Medio    |
| 818 | 16                          | Michoacán de Ocampo       | 041                | Irimbo                      | Medio    |
| 819 | 16                          | Michoacán de Ocampo       | 042                | Ixtlán                      | Medio    |
| 820 | 16                          | Michoacán de Ocampo       | 043                | Jacona                      | Alto     |
| 821 | 16                          | Michoacán de Ocampo       | 044                | Jiménez                     | Bajo     |
| 822 | 16                          | Michoacán de Ocampo       | 045                | Jiquilpan                   | Medio    |
| 823 | 16                          | Michoacán de Ocampo       | 046                | Juárez                      | Bajo     |
| 824 | 16                          | Michoacán de Ocampo       | 047                | Jungapeo                    | Medio    |
| 825 | 16                          | Michoacán de Ocampo       | 048                | Lagunillas                  | Medio    |



| ID  | Clave de Entidad Federativa | Nombre Entidad Federativa | Clave de Municipio | Nombre de Municipio   | IHM 2025 |
|-----|-----------------------------|---------------------------|--------------------|-----------------------|----------|
| 826 | 16                          | Michoacán de Ocampo       | 049                | Madero                | Medio    |
| 827 | 16                          | Michoacán de Ocampo       | 050                | Maravatío             | Medio    |
| 828 | 16                          | Michoacán de Ocampo       | 051                | Marcos Castellanos    | Alto     |
| 829 | 16                          | Michoacán de Ocampo       | 052                | Lázaro Cárdenas       | Alto     |
| 830 | 16                          | Michoacán de Ocampo       | 053                | Morelia               | Alto     |
| 831 | 16                          | Michoacán de Ocampo       | 062                | Pajacuarán            | Alto     |
| 832 | 16                          | Michoacán de Ocampo       | 063                | Panindícuaro          | Medio    |
| 833 | 16                          | Michoacán de Ocampo       | 064                | Parácuaro             | Bajo     |
| 834 | 16                          | Michoacán de Ocampo       | 065                | Paracho               | Medio    |
| 835 | 16                          | Michoacán de Ocampo       | 066                | Pátzcuaro             | Medio    |
| 836 | 16                          | Michoacán de Ocampo       | 069                | La Piedad             | Alto     |
| 837 | 16                          | Michoacán de Ocampo       | 070                | Purépero              | Medio    |
| 838 | 16                          | Michoacán de Ocampo       | 071                | Puruándiro            | Medio    |
| 839 | 16                          | Michoacán de Ocampo       | 074                | Cojumatlán de Régules | Medio    |
| 840 | 16                          | Michoacán de Ocampo       | 077                | San Lucas             | Medio    |
| 841 | 16                          | Michoacán de Ocampo       | 078                | Santa Ana Maya        | Medio    |
| 842 | 16                          | Michoacán de Ocampo       | 079                | Salvador Escalante    | Medio    |
| 843 | 16                          | Michoacán de Ocampo       | 080                | Senguio               | Bajo     |
| 844 | 16                          | Michoacán de Ocampo       | 081                | Susupuato             | Bajo     |
| 845 | 16                          | Michoacán de Ocampo       | 082                | Tacámbaro             | Medio    |
| 846 | 16                          | Michoacán de Ocampo       | 083                | Tancítaro             | Medio    |
| 847 | 16                          | Michoacán de Ocampo       | 013                | Carácuaro             | Bajo     |
| 848 | 16                          | Michoacán de Ocampo       | 012                | Buenavista            | Medio    |
| 849 | 16                          | Michoacán de Ocampo       | 056                | Nahuatzen             | Bajo     |
| 850 | 16                          | Michoacán de Ocampo       | 008                | Aquila                | Muy Bajo |
| 851 | 16                          | Michoacán de Ocampo       | 029                | Churumuco             | Bajo     |
| 852 | 16                          | Michoacán de Ocampo       | 030                | Ecuandureo            | Medio    |
| 853 | 16                          | Michoacán de Ocampo       | 055                | Múgica                | Medio    |
| 854 | 16                          | Michoacán de Ocampo       | 027                | Chucándiro            | Bajo     |
| 855 | 16                          | Michoacán de Ocampo       | 028                | Churintzio            | Medio    |
| 856 | 16                          | Michoacán de Ocampo       | 068                | Peribán               | Medio    |
| 857 | 16                          | Michoacán de Ocampo       | 099                | Tuzantla              | Bajo     |
| 858 | 16                          | Michoacán de Ocampo       | 106                | Yurécuaro             | Alto     |
| 859 | 16                          | Michoacán de Ocampo       | 107                | Zacapu                | Alto     |
| 860 | 16                          | Michoacán de Ocampo       | 108                | Zamora                | Alto     |
| 861 | 16                          | Michoacán de Ocampo       | 109                | Zináparo              | Medio    |

| ID  | Clave de Entidad Federativa | Nombre Entidad Federativa | Clave de Municipio | Nombre de Municipio           | IHM 2025 |
|-----|-----------------------------|---------------------------|--------------------|-------------------------------|----------|
| 862 | 16                          | Michoacán de Ocampo       | 110                | Zinapécuaro                   | Medio    |
| 863 | 16                          | Michoacán de Ocampo       | 034                | Hidalgo                       | Medio    |
| 864 | 16                          | Michoacán de Ocampo       | 075                | Los Reyes                     | Medio    |
| 865 | 16                          | Michoacán de Ocampo       | 076                | Sahuayo                       | Alto     |
| 866 | 16                          | Michoacán de Ocampo       | 105                | Vista Hermosa                 | Medio    |
| 867 | 16                          | Michoacán de Ocampo       | 024                | Cherán                        | Medio    |
| 868 | 16                          | Michoacán de Ocampo       | 035                | La Huacana                    | Medio    |
| 869 | 16                          | Michoacán de Ocampo       | 036                | Huandacareo                   | Medio    |
| 870 | 16                          | Michoacán de Ocampo       | 037                | Huaniqueo                     | Medio    |
| 871 | 16                          | Michoacán de Ocampo       | 001                | Acuitzio                      | Medio    |
| 872 | 16                          | Michoacán de Ocampo       | 002                | Aguililla                     | Medio    |
| 873 | 16                          | Michoacán de Ocampo       | 003                | Álvaro Obregón                | Medio    |
| 874 | 16                          | Michoacán de Ocampo       | 004                | Angamacutiro                  | Medio    |
| 875 | 16                          | Michoacán de Ocampo       | 005                | Angangueo                     | Bajo     |
| 876 | 16                          | Michoacán de Ocampo       | 006                | Apatzingán                    | Medio    |
| 877 | 16                          | Michoacán de Ocampo       | 007                | Aporo                         | Alto     |
| 878 | 16                          | Michoacán de Ocampo       | 102                | Uruapan                       | Alto     |
| 879 | 16                          | Michoacán de Ocampo       | 103                | Venustiano Carranza           | Medio    |
| 880 | 16                          | Michoacán de Ocampo       | 104                | Villamar                      | Bajo     |
| 881 | 16                          | Michoacán de Ocampo       | 057                | Nocupétaro                    | Medio    |
| 882 | 16                          | Michoacán de Ocampo       | 058                | Nuevo Parangaricutiro         | Alto     |
| 883 | 16                          | Michoacán de Ocampo       | 059                | Nuevo Urecho                  | Bajo     |
| 884 | 16                          | Michoacán de Ocampo       | 060                | Numarán                       | Alto     |
| 885 | 16                          | Michoacán de Ocampo       | 061                | Ocampo                        | Bajo     |
| 886 | 16                          | Michoacán de Ocampo       | 087                | Taretan                       | Medio    |
| 887 | 16                          | Michoacán de Ocampo       | 018                | Copándaro                     | Medio    |
| 888 | 16                          | Michoacán de Ocampo       | 019                | Cotija                        | Medio    |
| 889 | 16                          | Michoacán de Ocampo       | 020                | Cuitzeo                       | Medio    |
| 890 | 16                          | Michoacán de Ocampo       | 021                | Charapan                      | Bajo     |
| 891 | 16                          | Michoacán de Ocampo       | 022                | Charo                         | Medio    |
| 892 | 16                          | Michoacán de Ocampo       | 067                | Penjamillo                    | Bajo     |
| 893 | 16                          | Michoacán de Ocampo       | 072                | Queréndaro                    | Medio    |
| 894 | 16                          | Michoacán de Ocampo       | 086                | Tanhuato                      | Alto     |
| 895 | 16                          | Michoacán de Ocampo       | 014                | Coahuayana                    | Medio    |
| 896 | 16                          | Michoacán de Ocampo       | 015                | Coalcomán de Vázquez Pallares | Medio    |

| ID  | Clave de Entidad Federativa | Nombre Entidad Federativa | Clave de Municipio | Nombre de Municipio          | IHM 2025 |
|-----|-----------------------------|---------------------------|--------------------|------------------------------|----------|
| 897 | 16                          | Michoacán de Ocampo       | 016                | Coeneo                       | Bajo     |
| 898 | 16                          | Michoacán de Ocampo       | 017                | Contepec                     | Bajo     |
| 899 | 16                          | Michoacán de Ocampo       | 023                | Chavinda                     | Medio    |
| 900 | 16                          | Michoacán de Ocampo       | 054                | Morelos                      | Medio    |
| 901 | 16                          | Michoacán de Ocampo       | 090                | Tingambato                   | Medio    |
| 902 | 16                          | Michoacán de Ocampo       | 091                | Tingüindín                   | Medio    |
| 903 | 17                          | Morelos                   | 004                | Ayala                        | Medio    |
| 904 | 17                          | Morelos                   | 015                | Miacatlán                    | Medio    |
| 905 | 17                          | Morelos                   | 031                | Zacatepec                    | Alto     |
| 906 | 17                          | Morelos                   | 017                | Puente de Ixtla              | Medio    |
| 907 | 17                          | Morelos                   | 003                | Axochiapan                   | Medio    |
| 908 | 17                          | Morelos                   | 008                | Emiliano Zapata              | Alto     |
| 909 | 17                          | Morelos                   | 016                | Ocuituco                     | Bajo     |
| 910 | 17                          | Morelos                   | 022                | Tetela del Volcán            | Medio    |
| 911 | 17                          | Morelos                   | 036                | Hueyapan                     | Bajo     |
| 912 | 17                          | Morelos                   | 014                | Mazatepec                    | Medio    |
| 913 | 17                          | Morelos                   | 018                | Temixco                      | Alto     |
| 914 | 17                          | Morelos                   | 029                | Yautepec                     | Alto     |
| 915 | 17                          | Morelos                   | 028                | Xochitepec                   | Medio    |
| 916 | 17                          | Morelos                   | 001                | Amacuzac                     | Bajo     |
| 917 | 17                          | Morelos                   | 025                | Tlaquiltenango               | Medio    |
| 918 | 17                          | Morelos                   | 027                | Totolapan                    | Bajo     |
| 919 | 17                          | Morelos                   | 024                | Tlaltizapán de Zapata        | Medio    |
| 920 | 17                          | Morelos                   | 009                | Huitzilac                    | Bajo     |
| 921 | 17                          | Morelos                   | 012                | Jojutla                      | Alto     |
| 922 | 17                          | Morelos                   | 011                | Jiutepec                     | Alto     |
| 923 | 17                          | Morelos                   | 020                | Tepoztlán                    | Bajo     |
| 924 | 17                          | Morelos                   | 002                | Atlatlahucan                 | Medio    |
| 925 | 17                          | Morelos                   | 006                | Cuautla                      | Medio    |
| 926 | 17                          | Morelos                   | 010                | Jantetelco                   | Alto     |
| 927 | 17                          | Morelos                   | 013                | Jonacatepec de Leandro Valle | Medio    |
| 928 | 17                          | Morelos                   | 019                | Tepalcingo                   | Medio    |
| 929 | 17                          | Morelos                   | 021                | Tetecala                     | Medio    |
| 930 | 17                          | Morelos                   | 026                | Tlayacapan                   | Medio    |
| 931 | 17                          | Morelos                   | 030                | Yecapixtla                   | Medio    |
| 932 | 17                          | Morelos                   | 005                | Coatlán del Río              | Bajo     |

| ID  | Clave de Entidad Federativa | Nombre Entidad Federativa | Clave de Municipio | Nombre de Municipio  | IHM 2025 |
|-----|-----------------------------|---------------------------|--------------------|----------------------|----------|
| 933 | 17                          | Morelos                   | 007                | Cuernavaca           | Alto     |
| 934 | 17                          | Morelos                   | 035                | Xoxocotla            | Bajo     |
| 935 | 17                          | Morelos                   | 032                | Zacualpan de Amilpas | Medio    |
| 936 | 17                          | Morelos                   | 033                | Temoac               | Medio    |
| 937 | 17                          | Morelos                   | 023                | Tlalnepantla         | Bajo     |
| 938 | 17                          | Morelos                   | 034                | Coatetelco           | Bajo     |
| 939 | 18                          | Nayarit                   | 008                | Xalisco              | Alto     |
| 940 | 18                          | Nayarit                   | 017                | Tepic                | Alto     |
| 941 | 18                          | Nayarit                   | 001                | Acaponeta            | Medio    |
| 942 | 18                          | Nayarit                   | 015                | Santiago Ixcuintla   | Medio    |
| 943 | 18                          | Nayarit                   | 006                | Ixtlán del Río       | Alto     |
| 944 | 18                          | Nayarit                   | 009                | Del Nayar            | Muy Bajo |
| 945 | 18                          | Nayarit                   | 011                | Ruíz                 | Medio    |
| 946 | 18                          | Nayarit                   | 004                | Compostela           | Medio    |
| 947 | 18                          | Nayarit                   | 005                | Huajicori            | Muy Bajo |
| 948 | 18                          | Nayarit                   | 019                | La Yesca             | Muy Bajo |
| 949 | 18                          | Nayarit                   | 020                | Bahía de Banderas    | Alto     |
| 950 | 18                          | Nayarit                   | 002                | Ahuacatlán           | Medio    |
| 951 | 18                          | Nayarit                   | 010                | Rosamorada           | Medio    |
| 952 | 18                          | Nayarit                   | 012                | San Blas             | Medio    |
| 953 | 18                          | Nayarit                   | 016                | Tecuala              | Medio    |
| 954 | 18                          | Nayarit                   | 018                | Tuxpan               | Medio    |
| 955 | 18                          | Nayarit                   | 003                | Amatlán de Cañas     | Medio    |
| 956 | 18                          | Nayarit                   | 007                | Jala                 | Medio    |
| 957 | 18                          | Nayarit                   | 013                | San Pedro Lagunillas | Alto     |
| 958 | 18                          | Nayarit                   | 014                | Santa María del Oro  | Medio    |
| 959 | 19                          | Nuevo León                | 038                | Montemorelos         | Medio    |
| 960 | 19                          | Nuevo León                | 025                | General Zuazua       | Medio    |
| 961 | 19                          | Nuevo León                | 045                | Salinas Victoria     | Medio    |
| 962 | 19                          | Nuevo León                | 028                | Higueras             | Alto     |
| 963 | 19                          | Nuevo León                | 051                | Villaldama           | Medio    |
| 964 | 19                          | Nuevo León                | 015                | Doctor Coss          | Bajo     |
| 965 | 19                          | Nuevo León                | 016                | Doctor González      | Bajo     |
| 966 | 19                          | Nuevo León                | 018                | García               | Medio    |
| 967 | 19                          | Nuevo León                | 009                | Cadereyta Jiménez    | Medio    |
| 968 | 19                          | Nuevo León                | 002                | Aguaileguas          | Medio    |



| ID   | Clave de Entidad Federativa | Nombre Entidad Federativa | Clave de Municipio | Nombre de Municipio      | IHM 2025 |
|------|-----------------------------|---------------------------|--------------------|--------------------------|----------|
| 969  | 19                          | Nuevo León                | 003                | Los Aldamas              | Medio    |
| 970  | 19                          | Nuevo León                | 004                | Allende                  | Medio    |
| 971  | 19                          | Nuevo León                | 005                | Anáhuac                  | Medio    |
| 972  | 19                          | Nuevo León                | 021                | General Escobedo         | Alto     |
| 973  | 19                          | Nuevo León                | 022                | General Terán            | Medio    |
| 974  | 19                          | Nuevo León                | 023                | General Treviño          | Medio    |
| 975  | 19                          | Nuevo León                | 012                | Ciénega de Flores        | Medio    |
| 976  | 19                          | Nuevo León                | 013                | China                    | Medio    |
| 977  | 19                          | Nuevo León                | 014                | Doctor Arroyo            | Bajo     |
| 978  | 19                          | Nuevo León                | 017                | Galeana                  | Bajo     |
| 979  | 19                          | Nuevo León                | 001                | Abasolo                  | Alto     |
| 980  | 19                          | Nuevo León                | 024                | General Zaragoza         | Bajo     |
| 981  | 19                          | Nuevo León                | 037                | Mina                     | Medio    |
| 982  | 19                          | Nuevo León                | 039                | Monterrey                | Alto     |
| 983  | 19                          | Nuevo León                | 040                | Parás                    | Medio    |
| 984  | 19                          | Nuevo León                | 041                | Pesquería                | Medio    |
| 985  | 19                          | Nuevo León                | 042                | Los Ramones              | Bajo     |
| 986  | 19                          | Nuevo León                | 044                | Sabinas Hidalgo          | Alto     |
| 987  | 19                          | Nuevo León                | 046                | San Nicolás de los Garza | Alto     |
| 988  | 19                          | Nuevo León                | 048                | Santa Catarina           | Medio    |
| 989  | 19                          | Nuevo León                | 007                | Aramberri                | Bajo     |
| 990  | 19                          | Nuevo León                | 011                | Cerralvo                 | Medio    |
| 991  | 19                          | Nuevo León                | 049                | Santiago                 | Medio    |
| 992  | 19                          | Nuevo León                | 020                | General Bravo            | Bajo     |
| 993  | 19                          | Nuevo León                | 027                | Los Herreras             | Medio    |
| 994  | 19                          | Nuevo León                | 019                | San Pedro Garza García   | Medio    |
| 995  | 19                          | Nuevo León                | 032                | Lampazos de Naranjo      | Medio    |
| 996  | 19                          | Nuevo León                | 033                | Linares                  | Alto     |
| 997  | 19                          | Nuevo León                | 034                | Marín                    | Medio    |
| 998  | 19                          | Nuevo León                | 050                | Vallecillo               | Bajo     |
| 999  | 19                          | Nuevo León                | 031                | Juárez                   | Medio    |
| 1000 | 19                          | Nuevo León                | 029                | Hualahuises              | Medio    |
| 1001 | 19                          | Nuevo León                | 008                | Bustamante               | Medio    |
| 1002 | 19                          | Nuevo León                | 010                | El Carmen                | Medio    |
| 1003 | 19                          | Nuevo León                | 030                | Iturbide                 | Bajo     |
| 1004 | 19                          | Nuevo León                | 035                | Melchor Ocampo           | Medio    |

| ID   | Clave de Entidad Federativa | Nombre Entidad Federativa | Clave de Municipio | Nombre de Municipio                | IHM 2025 |
|------|-----------------------------|---------------------------|--------------------|------------------------------------|----------|
| 1005 | 19                          | Nuevo León                | 036                | Mier y Noriega                     | Muy Bajo |
| 1006 | 19                          | Nuevo León                | 043                | Rayones                            | Bajo     |
| 1007 | 19                          | Nuevo León                | 047                | Hidalgo                            | Medio    |
| 1008 | 19                          | Nuevo León                | 026                | Guadalupe                          | Alto     |
| 1009 | 19                          | Nuevo León                | 006                | Apodaca                            | Medio    |
| 1010 | 20                          | Oaxaca                    | 481                | Santiago Nuyoó                     | Muy Bajo |
| 1011 | 20                          | Oaxaca                    | 484                | Santiago Tamazola                  | Medio    |
| 1012 | 20                          | Oaxaca                    | 380                | Santa Cruz Papalutla               | Bajo     |
| 1013 | 20                          | Oaxaca                    | 493                | Santiago Tillo                     | Medio    |
| 1014 | 20                          | Oaxaca                    | 497                | Santiago Yaitepec                  | Bajo     |
| 1015 | 20                          | Oaxaca                    | 498                | Santiago Yaveo                     | Muy Bajo |
| 1016 | 20                          | Oaxaca                    | 508                | Santo Domingo Chihuitán            | Medio    |
| 1017 | 20                          | Oaxaca                    | 408                | Santa María del Rosario            | Muy Bajo |
| 1018 | 20                          | Oaxaca                    | 027                | Chiquihuitlán de Benito Juárez     | Muy Bajo |
| 1019 | 20                          | Oaxaca                    | 028                | Heroica Ciudad de Ejutla de Crespo | Bajo     |
| 1020 | 20                          | Oaxaca                    | 510                | Santo Domingo Ixcatlán             | Muy Bajo |
| 1021 | 20                          | Oaxaca                    | 514                | Santo Domingo Roayaga              | Muy Bajo |
| 1022 | 20                          | Oaxaca                    | 517                | Santo Domingo Tepuxtepec           | Muy Bajo |
| 1023 | 20                          | Oaxaca                    | 518                | Santo Domingo Tlatayápam           | Bajo     |
| 1024 | 20                          | Oaxaca                    | 521                | Santo Domingo Tonaltepec           | Muy Bajo |
| 1025 | 20                          | Oaxaca                    | 318                | San Pedro Mixtepec                 | Medio    |
| 1026 | 20                          | Oaxaca                    | 264                | San Miguel Chicahua                | Muy Bajo |
| 1027 | 20                          | Oaxaca                    | 284                | San Miguel Tilquiápam              | Medio    |
| 1028 | 20                          | Oaxaca                    | 523                | Santo Domingo Yanhuitlán           | Bajo     |
| 1029 | 20                          | Oaxaca                    | 524                | Santo Domingo Yodohino             | Medio    |
| 1030 | 20                          | Oaxaca                    | 304                | San Pedro Coxcattepec Cántaros     | Muy Bajo |
| 1031 | 20                          | Oaxaca                    | 286                | San Miguel Tlacotepec              | Bajo     |
| 1032 | 20                          | Oaxaca                    | 410                | Santa María Ecatepec               | Bajo     |
| 1033 | 20                          | Oaxaca                    | 288                | San Miguel Yotao                   | Medio    |
| 1034 | 20                          | Oaxaca                    | 305                | San Pedro Comitancillo             | Medio    |
| 1035 | 20                          | Oaxaca                    | 378                | Santa Cruz Mixtepec                | Bajo     |
| 1036 | 20                          | Oaxaca                    | 311                | San Pedro Jaltepetongo             | Bajo     |
| 1037 | 20                          | Oaxaca                    | 312                | San Pedro Jicayán                  | Muy Bajo |
| 1038 | 20                          | Oaxaca                    | 313                | San Pedro Jocotipac                | Muy Bajo |
| 1039 | 20                          | Oaxaca                    | 235                | San Luis Amatlán                   | Muy Bajo |

| ID   | Clave de Entidad Federativa | Nombre Entidad Federativa | Clave de Municipio | Nombre de Municipio                 | IHM 2025 |
|------|-----------------------------|---------------------------|--------------------|-------------------------------------|----------|
| 1040 | 20                          | Oaxaca                    | 295                | San Pablo Huixtepec                 | Medio    |
| 1041 | 20                          | Oaxaca                    | 359                | Santa Ana Yareni                    | Bajo     |
| 1042 | 20                          | Oaxaca                    | 368                | Santa Catarina Minas                | Muy Bajo |
| 1043 | 20                          | Oaxaca                    | 225                | San Lorenzo                         | Muy Bajo |
| 1044 | 20                          | Oaxaca                    | 248                | San Mateo del Mar                   | Muy Bajo |
| 1045 | 20                          | Oaxaca                    | 315                | San Pedro Mártir                    | Muy Bajo |
| 1046 | 20                          | Oaxaca                    | 053                | Magdalena Tlacotepec                | Medio    |
| 1047 | 20                          | Oaxaca                    | 300                | San Pedro Amuzgos                   | Bajo     |
| 1048 | 20                          | Oaxaca                    | 316                | San Pedro Mártir Quiechapa          | Bajo     |
| 1049 | 20                          | Oaxaca                    | 301                | San Pedro Apóstol                   | Medio    |
| 1050 | 20                          | Oaxaca                    | 321                | San Pedro Nopala                    | Bajo     |
| 1051 | 20                          | Oaxaca                    | 302                | San Pedro Atoyac                    | Bajo     |
| 1052 | 20                          | Oaxaca                    | 451                | Santiago Apoala                     | Muy Bajo |
| 1053 | 20                          | Oaxaca                    | 333                | San Pedro Totolápan                 | Bajo     |
| 1054 | 20                          | Oaxaca                    | 334                | Villa de Tututepec                  | Bajo     |
| 1055 | 20                          | Oaxaca                    | 303                | San Pedro Cajonos                   | Alto     |
| 1056 | 20                          | Oaxaca                    | 319                | San Pedro Mixtepec                  | Bajo     |
| 1057 | 20                          | Oaxaca                    | 435                | Santa María Tepantlali              | Muy Bajo |
| 1058 | 20                          | Oaxaca                    | 437                | Santa María Tlahuitoltepec          | Muy Bajo |
| 1059 | 20                          | Oaxaca                    | 441                | Santa María Xadani                  | Bajo     |
| 1060 | 20                          | Oaxaca                    | 446                | Santa María Yucuhiti                | Muy Bajo |
| 1061 | 20                          | Oaxaca                    | 447                | Santa María Zacatepec               | Bajo     |
| 1062 | 20                          | Oaxaca                    | 469                | Santiago Juxtlahuaca                | Bajo     |
| 1063 | 20                          | Oaxaca                    | 307                | San Pedro Huamelula                 | Muy Bajo |
| 1064 | 20                          | Oaxaca                    | 308                | San Pedro Huilotepec                | Medio    |
| 1065 | 20                          | Oaxaca                    | 331                | San Pedro Tidaá                     | Muy Bajo |
| 1066 | 20                          | Oaxaca                    | 509                | Santo Domingo de Morelos            | Muy Bajo |
| 1067 | 20                          | Oaxaca                    | 511                | Santo Domingo Nuxaá                 | Muy Bajo |
| 1068 | 20                          | Oaxaca                    | 513                | Santo Domingo Petapa                | Bajo     |
| 1069 | 20                          | Oaxaca                    | 314                | San Pedro Juchatengo                | Medio    |
| 1070 | 20                          | Oaxaca                    | 562                | Magdalena Yodocono de Porfirio Díaz | Bajo     |
| 1071 | 20                          | Oaxaca                    | 317                | San Pedro Mártir Yucuxaco           | Muy Bajo |
| 1072 | 20                          | Oaxaca                    | 075                | Reforma de Pineda                   | Medio    |
| 1073 | 20                          | Oaxaca                    | 322                | San Pedro Ocopetatillo              | Muy Bajo |
| 1074 | 20                          | Oaxaca                    | 456                | Santiago Cacalohtepec               | Medio    |

| ID   | Clave de Entidad Federativa | Nombre Entidad Federativa | Clave de Municipio | Nombre de Municipio               | IHM 2025 |
|------|-----------------------------|---------------------------|--------------------|-----------------------------------|----------|
| 1075 | 20                          | Oaxaca                    | 457                | Santiago Camotlán                 | Muy Bajo |
| 1076 | 20                          | Oaxaca                    | 323                | San Pedro Ocotepec                | Muy Bajo |
| 1077 | 20                          | Oaxaca                    | 343                | San Sebastián Abasolo             | Bajo     |
| 1078 | 20                          | Oaxaca                    | 480                | Santiago Nundiche                 | Muy Bajo |
| 1079 | 20                          | Oaxaca                    | 482                | Santiago Pinotepa Nacional        | Bajo     |
| 1080 | 20                          | Oaxaca                    | 325                | San Pedro Quiatoni                | Bajo     |
| 1081 | 20                          | Oaxaca                    | 360                | Santa Ana Zegache                 | Bajo     |
| 1082 | 20                          | Oaxaca                    | 228                | San Lorenzo Cuaunecuiltitla       | Bajo     |
| 1083 | 20                          | Oaxaca                    | 326                | San Pedro Sochiápam               | Muy Bajo |
| 1084 | 20                          | Oaxaca                    | 328                | San Pedro Taviche                 | Muy Bajo |
| 1085 | 20                          | Oaxaca                    | 271                | San Miguel Mixtepec               | Muy Bajo |
| 1086 | 20                          | Oaxaca                    | 205                | San Juan Lalana                   | Muy Bajo |
| 1087 | 20                          | Oaxaca                    | 278                | San Miguel Soyaltepec             | Muy Bajo |
| 1088 | 20                          | Oaxaca                    | 229                | San Lorenzo Texmelúcan            | Muy Bajo |
| 1089 | 20                          | Oaxaca                    | 335                | San Pedro Yaneri                  | Muy Bajo |
| 1090 | 20                          | Oaxaca                    | 170                | San José Lachiguiri               | Muy Bajo |
| 1091 | 20                          | Oaxaca                    | 230                | San Lorenzo Victoria              | Bajo     |
| 1092 | 20                          | Oaxaca                    | 165                | San José Ayuquila                 | Medio    |
| 1093 | 20                          | Oaxaca                    | 327                | San Pedro Tapanatepec             | Bajo     |
| 1094 | 20                          | Oaxaca                    | 336                | San Pedro Yólox                   | Bajo     |
| 1095 | 20                          | Oaxaca                    | 329                | San Pedro Teozacoalco             | Muy Bajo |
| 1096 | 20                          | Oaxaca                    | 330                | San Pedro Teutila                 | Muy Bajo |
| 1097 | 20                          | Oaxaca                    | 167                | San José del Peñasco              | Muy Bajo |
| 1098 | 20                          | Oaxaca                    | 340                | San Pedro y San Pablo Tequixtepec | Bajo     |
| 1099 | 20                          | Oaxaca                    | 193                | San Juan del Estado               | Medio    |
| 1100 | 20                          | Oaxaca                    | 202                | San Juan Lachao                   | Bajo     |
| 1101 | 20                          | Oaxaca                    | 214                | San Juan Quiotepec                | Bajo     |
| 1102 | 20                          | Oaxaca                    | 339                | San Pedro y San Pablo Teposcolula | Bajo     |
| 1103 | 20                          | Oaxaca                    | 341                | San Pedro Yucunama                | Bajo     |
| 1104 | 20                          | Oaxaca                    | 216                | San Juan Tabaá                    | Alto     |
| 1105 | 20                          | Oaxaca                    | 217                | San Juan Tamazola                 | Muy Bajo |
| 1106 | 20                          | Oaxaca                    | 227                | San Lorenzo Cacaotepec            | Medio    |
| 1107 | 20                          | Oaxaca                    | 342                | San Raymundo Jalpan               | Bajo     |
| 1108 | 20                          | Oaxaca                    | 570                | Zimatlán de Álvarez               | Bajo     |
| 1109 | 20                          | Oaxaca                    | 236                | San Marcial Ozolotepec            | Muy Bajo |



| ID   | Clave de Entidad Federativa | Nombre Entidad Federativa | Clave de Municipio | Nombre de Municipio               | IHM 2025 |
|------|-----------------------------|---------------------------|--------------------|-----------------------------------|----------|
| 1110 | 20                          | Oaxaca                    | 237                | San Marcos Arteaga                | Medio    |
| 1111 | 20                          | Oaxaca                    | 261                | San Miguel Amatitlán              | Muy Bajo |
| 1112 | 20                          | Oaxaca                    | 262                | San Miguel Amatlán                | Bajo     |
| 1113 | 20                          | Oaxaca                    | 266                | San Miguel del Puerto             | Muy Bajo |
| 1114 | 20                          | Oaxaca                    | 277                | Villa Sola de Vega                | Muy Bajo |
| 1115 | 20                          | Oaxaca                    | 253                | San Mateo Piñas                   | Muy Bajo |
| 1116 | 20                          | Oaxaca                    | 254                | San Mateo Río Hondo               | Muy Bajo |
| 1117 | 20                          | Oaxaca                    | 272                | San Miguel Panixtlahuaca          | Medio    |
| 1118 | 20                          | Oaxaca                    | 273                | San Miguel Peras                  | Muy Bajo |
| 1119 | 20                          | Oaxaca                    | 275                | San Miguel Quetzaltepec           | Bajo     |
| 1120 | 20                          | Oaxaca                    | 345                | San Sebastián Ixcapa              | Bajo     |
| 1121 | 20                          | Oaxaca                    | 287                | San Miguel Tulancingo             | Bajo     |
| 1122 | 20                          | Oaxaca                    | 291                | San Pablo Coatlán                 | Bajo     |
| 1123 | 20                          | Oaxaca                    | 298                | San Pablo Villa de Mitla          | Bajo     |
| 1124 | 20                          | Oaxaca                    | 346                | San Sebastián Nicananduta         | Medio    |
| 1125 | 20                          | Oaxaca                    | 349                | San Sebastián Teitipac            | Bajo     |
| 1126 | 20                          | Oaxaca                    | 181                | San Juan Bautista Suchitepec      | Bajo     |
| 1127 | 20                          | Oaxaca                    | 197                | San Juan Guelavía                 | Medio    |
| 1128 | 20                          | Oaxaca                    | 182                | San Juan Bautista Tlacoatzintepec | Muy Bajo |
| 1129 | 20                          | Oaxaca                    | 199                | San Juan Ihualtepec               | Muy Bajo |
| 1130 | 20                          | Oaxaca                    | 231                | San Lucas Camotlán                | Muy Bajo |
| 1131 | 20                          | Oaxaca                    | 239                | San Martín Huamelúlpam            | Muy Bajo |
| 1132 | 20                          | Oaxaca                    | 265                | San Miguel Chimalapa              | Bajo     |
| 1133 | 20                          | Oaxaca                    | 044                | Loma Bonita                       | Alto     |
| 1134 | 20                          | Oaxaca                    | 338                | Villa de Etla                     | Medio    |
| 1135 | 20                          | Oaxaca                    | 344                | San Sebastián Coatlán             | Muy Bajo |
| 1136 | 20                          | Oaxaca                    | 191                | San Juan Chicomezúchil            | Bajo     |
| 1137 | 20                          | Oaxaca                    | 366                | Santa Catarina Loxicha            | Bajo     |
| 1138 | 20                          | Oaxaca                    | 377                | Santa Cruz Itundujia              | Muy Bajo |
| 1139 | 20                          | Oaxaca                    | 018                | Concepción Buenavista             | Muy Bajo |
| 1140 | 20                          | Oaxaca                    | 036                | Guevea de Humboldt                | Bajo     |
| 1141 | 20                          | Oaxaca                    | 404                | Santa María Chachoápam            | Bajo     |
| 1142 | 20                          | Oaxaca                    | 407                | Santa María Chimalapa             | Bajo     |
| 1143 | 20                          | Oaxaca                    | 005                | Asunción Ixtaltepec               | Medio    |
| 1144 | 20                          | Oaxaca                    | 249                | San Mateo Yoloxochitlán           | Bajo     |

| ID   | Clave de Entidad Federativa | Nombre Entidad Federativa | Clave de Municipio | Nombre de Municipio  | IHM 2025 |
|------|-----------------------------|---------------------------|--------------------|--|----------|
| 1145 | 20                          | Oaxaca                    | 256                | San Mateo Tlapiltepec  | Muy Bajo |
| 1146 | 20                          | Oaxaca                    | 183                | San Juan Bautista Tlachichilco   | Muy Bajo |
| 1147 | 20                          | Oaxaca                    | 347                | San Sebastián Río Hondo  | Muy Bajo |
| 1148 | 20                          | Oaxaca                    | 348                | San Sebastián Tecomaxtlahuaca  | Bajo     |
| 1149 | 20                          | Oaxaca                    | 356                | Santa Ana del Valle  | Medio    |
| 1150 | 20                          | Oaxaca                    | 406                | Santa María Chilchotla   | Muy Bajo |
| 1151 | 20                          | Oaxaca                    | 350                | San Sebastián Tutla  | Alto     |
| 1152 | 20                          | Oaxaca                    | 357                | Santa Ana Tavela   | Medio    |
| 1153 | 20                          | Oaxaca                    | 352                | San Simón Zahuatlán  | Bajo     |
| 1154 | 20                          | Oaxaca                    | 353                | Santa Ana  | Muy Bajo |
| 1155 | 20                          | Oaxaca                    | 354                | Santa Ana Ateixtlahuaca  | Bajo     |
| 1156 | 20                          | Oaxaca                    | 502                | Santiago Zacatepec   | Muy Bajo |
| 1157 | 20                          | Oaxaca                    | 355                | Santa Ana Cuauhtémoc   | Bajo     |
| 1158 | 20                          | Oaxaca                    | 297                | San Pablo Tijaltepec   | Muy Bajo |
| 1159 | 20                          | Oaxaca                    | 242                | San Martín Peras   | Muy Bajo |
| 1160 | 20                          | Oaxaca                    | 130                | San Dionisio del Mar   | Muy Bajo |
| 1161 | 20                          | Oaxaca                    | 150                | San Francisco Telixtlahuaca  | Medio    |
| 1162 | 20                          | Oaxaca                    | 279                | San Miguel Suchixtepec   | Bajo     |
| 1163 | 20                          | Oaxaca                    | 260                | San Miguel Aloápam   | Medio    |
| 1164 | 20                          | Oaxaca                    | 299                | San Pablo Yaganiza   | Alto     |
| 1165 | 20                          | Oaxaca                    | 031                | Tamazulápam del Espíritu Santo   | Bajo     |
| 1166 | 20                          | Oaxaca                    | 401                | Santa María Colotepec  | Bajo     |
| 1167 | 20                          | Oaxaca                    | 503                | Santiago Zochila   | Alto     |
| 1168 | 20                          | Oaxaca                    | 223                | San Juan Yatzona   | Bajo     |
| 1169 | 20                          | Oaxaca                    | 174                | Ánimas Trujano   | Medio    |
| 1170 | 20                          | Oaxaca                    | 362                | Santa Catarina Cuixtla   | Medio    |
| 1171 | 20                          | Oaxaca                    | 358                | Santa Ana Tlapacoyan   | Bajo     |
| 1172 | 20                          | Oaxaca                    | 361                | Santa Catalina Quierí  | Bajo     |
| 1173 | 20                          | Oaxaca                    | 549                | Heroica Villa Tezoatlán de Segura y Luna, Cuna de la Independencia de Oaxaca | Bajo     |
| 1174 | 20                          | Oaxaca                    | 367                | Santa Catarina Mechoacán   | Bajo     |
| 1175 | 20                          | Oaxaca                    | 363                | Santa Catarina Ixtepeji  | Bajo     |
| 1176 | 20                          | Oaxaca                    | 373                | Santa Catarina Zapoquila   | Muy Bajo |
| 1177 | 20                          | Oaxaca                    | 369                | Santa Catarina Quiané  | Bajo     |
| 1178 | 20                          | Oaxaca                    | 569                | Santa Inés de Zaragoza   | Muy Bajo |

| ID   | Clave de Entidad Federativa | Nombre Entidad Federativa | Clave de Municipio | Nombre de Municipio            | IHM 2025 |
|------|-----------------------------|---------------------------|--------------------|--------------------------------|----------|
| 1179 | 20                          | Oaxaca                    | 370                | Santa Catarina Tayata          | Bajo     |
| 1180 | 20                          | Oaxaca                    | 381                | Santa Cruz Tacache de Mina     | Medio    |
| 1181 | 20                          | Oaxaca                    | 372                | Santa Catarina Yosonotú        | Muy Bajo |
| 1182 | 20                          | Oaxaca                    | 179                | San Juan Bautista Jayacatlán   | Bajo     |
| 1183 | 20                          | Oaxaca                    | 374                | Santa Cruz Acatepec            | Muy Bajo |
| 1184 | 20                          | Oaxaca                    | 379                | Santa Cruz Nundaco             | Muy Bajo |
| 1185 | 20                          | Oaxaca                    | 375                | Santa Cruz Amilpas             | Alto     |
| 1186 | 20                          | Oaxaca                    | 376                | Santa Cruz de Bravo            | Bajo     |
| 1187 | 20                          | Oaxaca                    | 382                | Santa Cruz Tacahua             | Bajo     |
| 1188 | 20                          | Oaxaca                    | 500                | Santiago Yosondúa              | Bajo     |
| 1189 | 20                          | Oaxaca                    | 056                | Mártires de Tacubaya           | Medio    |
| 1190 | 20                          | Oaxaca                    | 196                | San Juan Evangelista Analco    | Medio    |
| 1191 | 20                          | Oaxaca                    | 383                | Santa Cruz Tayata              | Muy Bajo |
| 1192 | 20                          | Oaxaca                    | 418                | Santa María Jalapa del Marqués | Medio    |
| 1193 | 20                          | Oaxaca                    | 057                | Matías Romero Avendaño         | Medio    |
| 1194 | 20                          | Oaxaca                    | 058                | Mazatlán Villa de Flores       | Muy Bajo |
| 1195 | 20                          | Oaxaca                    | 059                | Miahuatlán de Porfirio Díaz    | Bajo     |
| 1196 | 20                          | Oaxaca                    | 177                | San Juan Bautista Cuicatlán    | Bajo     |
| 1197 | 20                          | Oaxaca                    | 293                | San Pablo Etla                 | Medio    |
| 1198 | 20                          | Oaxaca                    | 189                | San Juan Comaltepec            | Muy Bajo |
| 1199 | 20                          | Oaxaca                    | 384                | Santa Cruz Xitla               | Bajo     |
| 1200 | 20                          | Oaxaca                    | 064                | Nejapa de Madero               | Bajo     |
| 1201 | 20                          | Oaxaca                    | 104                | San Antonino el Alto           | Muy Bajo |
| 1202 | 20                          | Oaxaca                    | 387                | Santa Gertrudis                | Bajo     |
| 1203 | 20                          | Oaxaca                    | 203                | San Juan Lachigalla            | Muy Bajo |
| 1204 | 20                          | Oaxaca                    | 388                | Santa Inés del Monte           | Muy Bajo |
| 1205 | 20                          | Oaxaca                    | 423                | Santa María Nduayaco           | Muy Bajo |
| 1206 | 20                          | Oaxaca                    | 468                | Santiago Jocotepec             | Muy Bajo |
| 1207 | 20                          | Oaxaca                    | 470                | Santiago Lachiguiri            | Bajo     |
| 1208 | 20                          | Oaxaca                    | 204                | San Juan Lajarcia              | Bajo     |
| 1209 | 20                          | Oaxaca                    | 192                | San Juan Chilateca             | Medio    |
| 1210 | 20                          | Oaxaca                    | 420                | Santa María Lachixío           | Muy Bajo |
| 1211 | 20                          | Oaxaca                    | 390                | Santa Lucía del Camino         | Alto     |
| 1212 | 20                          | Oaxaca                    | 391                | Santa Lucía Miahuatlán         | Muy Bajo |
| 1213 | 20                          | Oaxaca                    | 430                | Santa María Tataltepec         | Bajo     |

| ID   | Clave de Entidad Federativa | Nombre Entidad Federativa | Clave de Municipio | Nombre de Municipio       | IHM 2025 |
|------|-----------------------------|---------------------------|--------------------|---------------------------|----------|
| 1214 | 20                          | Oaxaca                    | 392                | Santa Lucía Monteverde    | Muy Bajo |
| 1215 | 20                          | Oaxaca                    | 393                | Santa Lucía Ocotlán       | Bajo     |
| 1216 | 20                          | Oaxaca                    | 394                | Santa María Alotepec      | Muy Bajo |
| 1217 | 20                          | Oaxaca                    | 395                | Santa María Apazco        | Muy Bajo |
| 1218 | 20                          | Oaxaca                    | 396                | Santa María la Asunción   | Muy Bajo |
| 1219 | 20                          | Oaxaca                    | 400                | Santa María Camotlán      | Medio    |
| 1220 | 20                          | Oaxaca                    | 402                | Santa María Cortijo       | Medio    |
| 1221 | 20                          | Oaxaca                    | 405                | Villa de Chilapa de Díaz  | Bajo     |
| 1222 | 20                          | Oaxaca                    | 432                | Santa María Temaxcalapa   | Medio    |
| 1223 | 20                          | Oaxaca                    | 409                | Santa María del Tule      | Medio    |
| 1224 | 20                          | Oaxaca                    | 411                | Santa María Guelacé       | Medio    |
| 1225 | 20                          | Oaxaca                    | 412                | Santa María Guienagati    | Bajo     |
| 1226 | 20                          | Oaxaca                    | 414                | Santa María Huazolotitlán | Bajo     |
| 1227 | 20                          | Oaxaca                    | 415                | Santa María Ipalapa       | Bajo     |
| 1228 | 20                          | Oaxaca                    | 416                | Santa María Ixcatlán      | Bajo     |
| 1229 | 20                          | Oaxaca                    | 421                | Santa María Mixtequilla   | Medio    |
| 1230 | 20                          | Oaxaca                    | 433                | Santa María Temaxcaltepec | Muy Bajo |
| 1231 | 20                          | Oaxaca                    | 425                | Santa María Pápalo        | Medio    |
| 1232 | 20                          | Oaxaca                    | 436                | Santa María Texcatitlán   | Muy Bajo |
| 1233 | 20                          | Oaxaca                    | 429                | Santa María Sola          | Muy Bajo |
| 1234 | 20                          | Oaxaca                    | 431                | Santa María Tecomavaca    | Medio    |
| 1235 | 20                          | Oaxaca                    | 434                | Santa María Teopoxco      | Muy Bajo |
| 1236 | 20                          | Oaxaca                    | 438                | Santa María Tlaxiactac    | Muy Bajo |
| 1237 | 20                          | Oaxaca                    | 442                | Santa María Yalina        | Medio    |
| 1238 | 20                          | Oaxaca                    | 444                | Santa María Yolotepec     | Bajo     |
| 1239 | 20                          | Oaxaca                    | 245                | San Martín Zacatepec      | Bajo     |
| 1240 | 20                          | Oaxaca                    | 443                | Santa María Yavesía       | Medio    |
| 1241 | 20                          | Oaxaca                    | 445                | Santa María Yosoyúa       | Muy Bajo |
| 1242 | 20                          | Oaxaca                    | 448                | Santa María Zaniza        | Muy Bajo |
| 1243 | 20                          | Oaxaca                    | 246                | San Mateo Cajonos         | Medio    |
| 1244 | 20                          | Oaxaca                    | 276                | San Miguel Santa Flor     | Muy Bajo |
| 1245 | 20                          | Oaxaca                    | 449                | Santa María Zoquitlán     | Bajo     |
| 1246 | 20                          | Oaxaca                    | 452                | Santiago Apóstol          | Bajo     |
| 1247 | 20                          | Oaxaca                    | 462                | Santiago Huajolotitlán    | Medio    |
| 1248 | 20                          | Oaxaca                    | 250                | San Mateo Etlatongo       | Bajo     |
| 1249 | 20                          | Oaxaca                    | 453                | Santiago Astata           | Muy Bajo |



| ID   | Clave de Entidad Federativa | Nombre Entidad Federativa | Clave de Municipio | Nombre de Municipio       | IHM 2025 |
|------|-----------------------------|---------------------------|--------------------|---------------------------|----------|
| 1250 | 20                          | Oaxaca                    | 251                | San Mateo Nejápam         | Bajo     |
| 1251 | 20                          | Oaxaca                    | 215                | San Juan Sayultepec       | Bajo     |
| 1252 | 20                          | Oaxaca                    | 281                | San Miguel Tecomatlán     | Medio    |
| 1253 | 20                          | Oaxaca                    | 463                | Santiago Huaucilla        | Bajo     |
| 1254 | 20                          | Oaxaca                    | 454                | Santiago Atitlán          | Muy Bajo |
| 1255 | 20                          | Oaxaca                    | 455                | Santiago Ayuquilla        | Bajo     |
| 1256 | 20                          | Oaxaca                    | 458                | Santiago Comaltepec       | Medio    |
| 1257 | 20                          | Oaxaca                    | 461                | Santiago del Río          | Bajo     |
| 1258 | 20                          | Oaxaca                    | 051                | Magdalena Teitipac        | Muy Bajo |
| 1259 | 20                          | Oaxaca                    | 169                | San José Independencia    | Muy Bajo |
| 1260 | 20                          | Oaxaca                    | 465                | Santiago Ixcuintepec      | Bajo     |
| 1261 | 20                          | Oaxaca                    | 467                | Santiago Jamiltepec       | Bajo     |
| 1262 | 20                          | Oaxaca                    | 471                | Santiago Lalopa           | Alto     |
| 1263 | 20                          | Oaxaca                    | 472                | Santiago Laollaga         | Medio    |
| 1264 | 20                          | Oaxaca                    | 473                | Santiago Laxopa           | Medio    |
| 1265 | 20                          | Oaxaca                    | 474                | Santiago Llano Grande     | Bajo     |
| 1266 | 20                          | Oaxaca                    | 538                | Sitio de Xitlapehua       | Bajo     |
| 1267 | 20                          | Oaxaca                    | 475                | Santiago Matatlán         | Medio    |
| 1268 | 20                          | Oaxaca                    | 478                | Santiago Nacaltepec       | Muy Bajo |
| 1269 | 20                          | Oaxaca                    | 476                | Santiago Miltepec         | Bajo     |
| 1270 | 20                          | Oaxaca                    | 479                | Santiago Nejapilla        | Bajo     |
| 1271 | 20                          | Oaxaca                    | 483                | Santiago Suchilquitongo   | Bajo     |
| 1272 | 20                          | Oaxaca                    | 486                | Villa Tejúpam de la Unión | Bajo     |
| 1273 | 20                          | Oaxaca                    | 487                | Santiago Tenango          | Bajo     |
| 1274 | 20                          | Oaxaca                    | 259                | San Miguel Ahuehuetitlán  | Bajo     |
| 1275 | 20                          | Oaxaca                    | 460                | Santiago Choápam          | Muy Bajo |
| 1276 | 20                          | Oaxaca                    | 489                | Santiago Tetepec          | Bajo     |
| 1277 | 20                          | Oaxaca                    | 490                | Santiago Texcalcingo      | Muy Bajo |
| 1278 | 20                          | Oaxaca                    | 494                | Santiago Tlazoyaltepec    | Muy Bajo |
| 1279 | 20                          | Oaxaca                    | 255                | San Mateo Sindihui        | Bajo     |
| 1280 | 20                          | Oaxaca                    | 499                | Santiago Yolomécatl       | Alto     |
| 1281 | 20                          | Oaxaca                    | 496                | Santiago Xiacuí           | Bajo     |
| 1282 | 20                          | Oaxaca                    | 504                | Nuevo Zoquiápam           | Bajo     |
| 1283 | 20                          | Oaxaca                    | 117                | San Bartolomé Loxicha     | Bajo     |
| 1284 | 20                          | Oaxaca                    | 568                | Zapotitlán Palmas         | Medio    |
| 1285 | 20                          | Oaxaca                    | 258                | San Miguel Achiutla       | Muy Bajo |

| ID   | Clave de Entidad Federativa | Nombre Entidad Federativa | Clave de Municipio | Nombre de Municipio               | IHM 2025 |
|------|-----------------------------|---------------------------|--------------------|-----------------------------------|----------|
| 1286 | 20                          | Oaxaca                    | 519                | Santo Domingo Tomaltepec          | Medio    |
| 1287 | 20                          | Oaxaca                    | 501                | Santiago Yucuyachi                | Bajo     |
| 1288 | 20                          | Oaxaca                    | 505                | Santo Domingo Ingenio             | Medio    |
| 1289 | 20                          | Oaxaca                    | 506                | Santo Domingo Albarradas          | Medio    |
| 1290 | 20                          | Oaxaca                    | 507                | Santo Domingo Armenta             | Medio    |
| 1291 | 20                          | Oaxaca                    | 512                | Santo Domingo Ozolotepec          | Bajo     |
| 1292 | 20                          | Oaxaca                    | 529                | Santos Reyes Yucuná               | Muy Bajo |
| 1293 | 20                          | Oaxaca                    | 535                | San Vicente Lachixío              | Bajo     |
| 1294 | 20                          | Oaxaca                    | 520                | Santo Domingo Tonalá              | Bajo     |
| 1295 | 20                          | Oaxaca                    | 522                | Santo Domingo Xagacía             | Medio    |
| 1296 | 20                          | Oaxaca                    | 536                | San Vicente Nuñú                  | Bajo     |
| 1297 | 20                          | Oaxaca                    | 527                | Santos Reyes Pápalo               | Muy Bajo |
| 1298 | 20                          | Oaxaca                    | 528                | Santos Reyes Tepejillo            | Alto     |
| 1299 | 20                          | Oaxaca                    | 530                | Santo Tomás Jalieza               | Bajo     |
| 1300 | 20                          | Oaxaca                    | 531                | Santo Tomás Mazaltepec            | Medio    |
| 1301 | 20                          | Oaxaca                    | 515                | Santo Domingo Tehuantepec         | Bajo     |
| 1302 | 20                          | Oaxaca                    | 516                | Santo Domingo Teojomulco          | Bajo     |
| 1303 | 20                          | Oaxaca                    | 532                | Santo Tomás Ocotepec              | Muy Bajo |
| 1304 | 20                          | Oaxaca                    | 533                | Santo Tomás Tamazulapan           | Bajo     |
| 1305 | 20                          | Oaxaca                    | 541                | Tanetze de Zaragoza               | Medio    |
| 1306 | 20                          | Oaxaca                    | 539                | Soledad Etla                      | Bajo     |
| 1307 | 20                          | Oaxaca                    | 540                | Villa de Tamazulápam del Progreso | Medio    |
| 1308 | 20                          | Oaxaca                    | 194                | San Juan del Río                  | Medio    |
| 1309 | 20                          | Oaxaca                    | 014                | Ciudad Ixtepec                    | Medio    |
| 1310 | 20                          | Oaxaca                    | 542                | Taniche                           | Bajo     |
| 1311 | 20                          | Oaxaca                    | 015                | Coatecas Altas                    | Muy Bajo |
| 1312 | 20                          | Oaxaca                    | 544                | Teococuilco de Marcos Pérez       | Bajo     |
| 1313 | 20                          | Oaxaca                    | 552                | Tlacotepec Plumas                 | Bajo     |
| 1314 | 20                          | Oaxaca                    | 545                | Teotitlán de Flores Magón         | Alto     |
| 1315 | 20                          | Oaxaca                    | 546                | Teotitlán del Valle               | Bajo     |
| 1316 | 20                          | Oaxaca                    | 547                | Teotongo                          | Bajo     |
| 1317 | 20                          | Oaxaca                    | 332                | San Pedro Topiltepec              | Bajo     |
| 1318 | 20                          | Oaxaca                    | 550                | San Jerónimo Tlacoahuaya          | Bajo     |
| 1319 | 20                          | Oaxaca                    | 218                | San Juan Teita                    | Medio    |
| 1320 | 20                          | Oaxaca                    | 553                | Tlaxiactac de Cabrera             | Medio    |

| ID   | Clave de Entidad Federativa | Nombre Entidad Federativa | Clave de Municipio | Nombre de Municipio            | IHM 2025 |
|------|-----------------------------|---------------------------|--------------------|--------------------------------|----------|
| 1321 | 20                          | Oaxaca                    | 558                | Valerio Trujano                | Bajo     |
| 1322 | 20                          | Oaxaca                    | 190                | San Juan Cotzocón              | Muy Bajo |
| 1323 | 20                          | Oaxaca                    | 554                | Totontepec Villa de Morelos    | Muy Bajo |
| 1324 | 20                          | Oaxaca                    | 413                | Santa María Huatulco           | Medio    |
| 1325 | 20                          | Oaxaca                    | 555                | Trinidad Zaachila              | Bajo     |
| 1326 | 20                          | Oaxaca                    | 561                | Yaxe                           | Muy Bajo |
| 1327 | 20                          | Oaxaca                    | 173                | San Juan Atepec                | Medio    |
| 1328 | 20                          | Oaxaca                    | 557                | Unión Hidalgo                  | Medio    |
| 1329 | 20                          | Oaxaca                    | 020                | Constancia del Rosario         | Bajo     |
| 1330 | 20                          | Oaxaca                    | 563                | Yogana                         | Muy Bajo |
| 1331 | 20                          | Oaxaca                    | 030                | El Espinal                     | Alto     |
| 1332 | 20                          | Oaxaca                    | 195                | San Juan Diuxi                 | Muy Bajo |
| 1333 | 20                          | Oaxaca                    | 564                | Yutanduchi de Guerrero         | Muy Bajo |
| 1334 | 20                          | Oaxaca                    | 567                | Zapotitlán Lagunas             | Muy Bajo |
| 1335 | 20                          | Oaxaca                    | 001                | Abejones                       | Bajo     |
| 1336 | 20                          | Oaxaca                    | 003                | Asunción Cacalotepec           | Muy Bajo |
| 1337 | 20                          | Oaxaca                    | 566                | San Mateo Yucutindoo           | Muy Bajo |
| 1338 | 20                          | Oaxaca                    | 016                | Coicoyán de las Flores         | Muy Bajo |
| 1339 | 20                          | Oaxaca                    | 176                | San Juan Bautista Coixtlahuaca | Muy Bajo |
| 1340 | 20                          | Oaxaca                    | 187                | San Juan Coatzóspam            | Muy Bajo |
| 1341 | 20                          | Oaxaca                    | 525                | Santo Domingo Zanatepec        | Medio    |
| 1342 | 20                          | Oaxaca                    | 526                | Santos Reyes Nopala            | Bajo     |
| 1343 | 20                          | Oaxaca                    | 004                | Asunción Cuyotepeji            | Medio    |
| 1344 | 20                          | Oaxaca                    | 007                | Asunción Ocotlán               | Muy Bajo |
| 1345 | 20                          | Oaxaca                    | 011                | Calihualá                      | Bajo     |
| 1346 | 20                          | Oaxaca                    | 012                | Candelaria Loxicha             | Muy Bajo |
| 1347 | 20                          | Oaxaca                    | 047                | Santa Magdalena Jicotlán       | Bajo     |
| 1348 | 20                          | Oaxaca                    | 013                | Ciénega de Zimatlán            | Alto     |
| 1349 | 20                          | Oaxaca                    | 017                | La Compañía                    | Muy Bajo |
| 1350 | 20                          | Oaxaca                    | 049                | Magdalena Ocotlán              | Bajo     |
| 1351 | 20                          | Oaxaca                    | 019                | Concepción Pápalo              | Muy Bajo |
| 1352 | 20                          | Oaxaca                    | 022                | Cosoltepec                     | Bajo     |
| 1353 | 20                          | Oaxaca                    | 024                | Cuyamecalco Villa de Zaragoza  | Muy Bajo |
| 1354 | 20                          | Oaxaca                    | 025                | Chahuites                      | Medio    |
| 1355 | 20                          | Oaxaca                    | 026                | Chalcatongo de Hidalgo         | Bajo     |
| 1356 | 20                          | Oaxaca                    | 029                | Eloxochitlán de Flores Magón   | Muy Bajo |

| ID   | Clave de Entidad Federativa | Nombre Entidad Federativa | Clave de Municipio | Nombre de Municipio          | IHM 2025 |
|------|-----------------------------|---------------------------|--------------------|------------------------------|----------|
| 1357 | 20                          | Oaxaca                    | 032                | Fresnillo de Trujano         | Muy Bajo |
| 1358 | 20                          | Oaxaca                    | 050                | Magdalena Peñasco            | Muy Bajo |
| 1359 | 20                          | Oaxaca                    | 052                | Magdalena Tequisistlán       | Medio    |
| 1360 | 20                          | Oaxaca                    | 201                | San Juan Juquila Vijanos     | Muy Bajo |
| 1361 | 20                          | Oaxaca                    | 188                | San Juan Colorado            | Bajo     |
| 1362 | 20                          | Oaxaca                    | 033                | Guadalupe Etla               | Medio    |
| 1363 | 20                          | Oaxaca                    | 054                | Magdalena Zahuatlán          | Bajo     |
| 1364 | 20                          | Oaxaca                    | 337                | San Pedro y San Pablo Ayutla | Bajo     |
| 1365 | 20                          | Oaxaca                    | 351                | San Simón Almolongas         | Muy Bajo |
| 1366 | 20                          | Oaxaca                    | 364                | Santa Catarina Juquila       | Bajo     |
| 1367 | 20                          | Oaxaca                    | 034                | Guadalupe de Ramírez         | Bajo     |
| 1368 | 20                          | Oaxaca                    | 035                | Guelatao de Juárez           | Medio    |
| 1369 | 20                          | Oaxaca                    | 371                | Santa Catarina Ticuá         | Muy Bajo |
| 1370 | 20                          | Oaxaca                    | 386                | Santa Cruz Zenzontepec       | Muy Bajo |
| 1371 | 20                          | Oaxaca                    | 037                | Mesones Hidalgo              | Bajo     |
| 1372 | 20                          | Oaxaca                    | 038                | Villa Hidalgo                | Alto     |
| 1373 | 20                          | Oaxaca                    | 040                | Huautepec                    | Muy Bajo |
| 1374 | 20                          | Oaxaca                    | 041                | Huautla de Jiménez           | Muy Bajo |
| 1375 | 20                          | Oaxaca                    | 042                | Ixtlán de Juárez             | Bajo     |
| 1376 | 20                          | Oaxaca                    | 043                | Juchitán de Zaragoza         | Medio    |
| 1377 | 20                          | Oaxaca                    | 045                | Magdalena Apasco             | Medio    |
| 1378 | 20                          | Oaxaca                    | 419                | Santa María Jaltianguis      | Bajo     |
| 1379 | 20                          | Oaxaca                    | 046                | Magdalena Jaltepec           | Bajo     |
| 1380 | 20                          | Oaxaca                    | 048                | Magdalena Mixtepec           | Muy Bajo |
| 1381 | 20                          | Oaxaca                    | 389                | Santa Inés Yatzeche          | Bajo     |
| 1382 | 20                          | Oaxaca                    | 060                | Mixistlán de la Reforma      | Muy Bajo |
| 1383 | 20                          | Oaxaca                    | 424                | Santa María Ozolotepec       | Muy Bajo |
| 1384 | 20                          | Oaxaca                    | 397                | Heroica Ciudad de Tlaxiaco   | Bajo     |
| 1385 | 20                          | Oaxaca                    | 398                | Ayoquezco de Aldama          | Bajo     |
| 1386 | 20                          | Oaxaca                    | 399                | Santa María Atzompa          | Bajo     |
| 1387 | 20                          | Oaxaca                    | 417                | Santa María Jacatepec        | Bajo     |
| 1388 | 20                          | Oaxaca                    | 061                | Monjas                       | Muy Bajo |
| 1389 | 20                          | Oaxaca                    | 422                | Santa María Nativitas        | Muy Bajo |
| 1390 | 20                          | Oaxaca                    | 426                | Santa María Peñoles          | Muy Bajo |
| 1391 | 20                          | Oaxaca                    | 427                | Santa María Petapa           | Bajo     |
| 1392 | 20                          | Oaxaca                    | 062                | Natividad                    | Alto     |



| ID   | Clave de Entidad Federativa | Nombre Entidad Federativa | Clave de Municipio | Nombre de Municipio        | IHM 2025 |
|------|-----------------------------|---------------------------|--------------------|----------------------------|----------|
| 1393 | 20                          | Oaxaca                    | 063                | Nazareno Etla              | Medio    |
| 1394 | 20                          | Oaxaca                    | 428                | Santa María Quiegolani     | Bajo     |
| 1395 | 20                          | Oaxaca                    | 439                | Santa María Tonameca       | Muy Bajo |
| 1396 | 20                          | Oaxaca                    | 065                | Ixpantepec Nieves          | Bajo     |
| 1397 | 20                          | Oaxaca                    | 069                | La Pe                      | Muy Bajo |
| 1398 | 20                          | Oaxaca                    | 070                | Pinotepa de Don Luis       | Medio    |
| 1399 | 20                          | Oaxaca                    | 440                | Santa María Totolapilla    | Medio    |
| 1400 | 20                          | Oaxaca                    | 450                | Santiago Amoltepec         | Muy Bajo |
| 1401 | 20                          | Oaxaca                    | 459                | Villa de Santiago Chazumba | Bajo     |
| 1402 | 20                          | Oaxaca                    | 072                | San José del Progreso      | Muy Bajo |
| 1403 | 20                          | Oaxaca                    | 074                | Santa Catarina Quioquitani | Medio    |
| 1404 | 20                          | Oaxaca                    | 076                | La Reforma                 | Bajo     |
| 1405 | 20                          | Oaxaca                    | 078                | Rojas de Cuauhtémoc        | Medio    |
| 1406 | 20                          | Oaxaca                    | 077                | Reyes Etla                 | Bajo     |
| 1407 | 20                          | Oaxaca                    | 079                | Salina Cruz                | Medio    |
| 1408 | 20                          | Oaxaca                    | 206                | San Juan de los Cués       | Bajo     |
| 1409 | 20                          | Oaxaca                    | 207                | San Juan Mazatlán          | Muy Bajo |
| 1410 | 20                          | Oaxaca                    | 090                | San Andrés Huaxpaltepec    | Muy Bajo |
| 1411 | 20                          | Oaxaca                    | 080                | San Agustín Amatengo       | Bajo     |
| 1412 | 20                          | Oaxaca                    | 084                | San Agustín Etla           | Medio    |
| 1413 | 20                          | Oaxaca                    | 081                | San Agustín Atenango       | Bajo     |
| 1414 | 20                          | Oaxaca                    | 091                | San Andrés Huayápam        | Medio    |
| 1415 | 20                          | Oaxaca                    | 082                | San Agustín Chayuco        | Bajo     |
| 1416 | 20                          | Oaxaca                    | 092                | San Andrés Ixtlahuaca      | Bajo     |
| 1417 | 20                          | Oaxaca                    | 083                | San Agustín de las Juntas  | Medio    |
| 1418 | 20                          | Oaxaca                    | 087                | San Agustín Yatareni       | Bajo     |
| 1419 | 20                          | Oaxaca                    | 089                | San Andrés Dinicuiti       | Bajo     |
| 1420 | 20                          | Oaxaca                    | 094                | San Andrés Nuxiño          | Muy Bajo |
| 1421 | 20                          | Oaxaca                    | 096                | San Andrés Sinaxtla        | Medio    |
| 1422 | 20                          | Oaxaca                    | 099                | San Andrés Tepetlapa       | Bajo     |
| 1423 | 20                          | Oaxaca                    | 095                | San Andrés Paxtlán         | Muy Bajo |
| 1424 | 20                          | Oaxaca                    | 100                | San Andrés Yaá             | Medio    |
| 1425 | 20                          | Oaxaca                    | 101                | San Andrés Zabache         | Bajo     |
| 1426 | 20                          | Oaxaca                    | 112                | San Baltazar Chichicápam   | Medio    |
| 1427 | 20                          | Oaxaca                    | 102                | San Andrés Zautla          | Bajo     |
| 1428 | 20                          | Oaxaca                    | 131                | San Dionisio Ocotepec      | Bajo     |

| ID   | Clave de Entidad Federativa | Nombre Entidad Federativa | Clave de Municipio | Nombre de Municipio                 | IHM 2025 |
|------|-----------------------------|---------------------------|--------------------|-------------------------------------|----------|
| 1429 | 20                          | Oaxaca                    | 103                | San Antonino Castillo Velasco       | Bajo     |
| 1430 | 20                          | Oaxaca                    | 105                | San Antonino Monte Verde            | Muy Bajo |
| 1431 | 20                          | Oaxaca                    | 107                | San Antonio de la Cal               | Medio    |
| 1432 | 20                          | Oaxaca                    | 464                | Santiago Ihuitlán Plumas            | Bajo     |
| 1433 | 20                          | Oaxaca                    | 466                | Santiago Ixtayutla                  | Muy Bajo |
| 1434 | 20                          | Oaxaca                    | 477                | Santiago Minas                      | Muy Bajo |
| 1435 | 20                          | Oaxaca                    | 108                | San Antonio Huitepec                | Bajo     |
| 1436 | 20                          | Oaxaca                    | 485                | Santiago Tapextla                   | Bajo     |
| 1437 | 20                          | Oaxaca                    | 488                | Santiago Tepetlapa                  | Bajo     |
| 1438 | 20                          | Oaxaca                    | 491                | Santiago Textitlán                  | Muy Bajo |
| 1439 | 20                          | Oaxaca                    | 492                | Santiago Tilantongo                 | Muy Bajo |
| 1440 | 20                          | Oaxaca                    | 495                | Santiago Xanica                     | Muy Bajo |
| 1441 | 20                          | Oaxaca                    | 534                | San Vicente Coatlán                 | Muy Bajo |
| 1442 | 20                          | Oaxaca                    | 537                | Silacayoápam                        | Bajo     |
| 1443 | 20                          | Oaxaca                    | 543                | Tataltepec de Valdés                | Bajo     |
| 1444 | 20                          | Oaxaca                    | 548                | Tepelmeme Villa de Morelos          | Muy Bajo |
| 1445 | 20                          | Oaxaca                    | 559                | San Juan Bautista Valle Nacional    | Bajo     |
| 1446 | 20                          | Oaxaca                    | 109                | San Antonio Nanahuatípam            | Bajo     |
| 1447 | 20                          | Oaxaca                    | 110                | San Antonio Sinicahua               | Medio    |
| 1448 | 20                          | Oaxaca                    | 560                | Villa Díaz Ordaz                    |          |
| 1449 | 20                          | Oaxaca                    | 556                | La Trinidad Vista Hermosa           |          |
| 1450 | 20                          | Oaxaca                    | 565                | Villa de Zaachila                   |          |
| 1451 | 20                          | Oaxaca                    | 002                | Acatlán de Pérez Figueroa           |          |
| 1452 | 20                          | Oaxaca                    | 006                | Asunción Nochixtlán                 |          |
| 1453 | 20                          | Oaxaca                    | 008                | Asunción Tlacolulita                |          |
| 1454 | 20                          | Oaxaca                    | 009                | Ayotzintepec                        |          |
| 1455 | 20                          | Oaxaca                    | 010                | El Barrio de la Soledad             |          |
| 1456 | 20                          | Oaxaca                    | 055                | Mariscala de Juárez                 |          |
| 1457 | 20                          | Oaxaca                    | 039                | Heroica Ciudad de Huajuapán de León |          |
| 1458 | 20                          | Oaxaca                    | 210                | San Juan Ñumí                       |          |
| 1459 | 20                          | Oaxaca                    | 211                | San Juan Ozolotepec                 |          |
| 1460 | 20                          | Oaxaca                    | 212                | San Juan Petlapa                    |          |
| 1461 | 20                          | Oaxaca                    | 213                | San Juan Quiahije                   |          |
| 1462 | 20                          | Oaxaca                    | 116                | San Bartolomé Ayautla               |          |
| 1463 | 20                          | Oaxaca                    | 066                | Santiago Niltepec                   |          |

| ID   | Clave de Entidad Federativa | Nombre Entidad Federativa | Clave de Municipio | Nombre de Municipio           | IHM 2025 |
|------|-----------------------------|---------------------------|--------------------|-------------------------------|----------|
| 1464 | 20                          | Oaxaca                    | 067                | Oaxaca de Juárez              | Medio    |
| 1465 | 20                          | Oaxaca                    | 068                | Ocotlán de Morelos            | Bajo     |
| 1466 | 20                          | Oaxaca                    | 071                | Pluma Hidalgo                 | Bajo     |
| 1467 | 20                          | Oaxaca                    | 073                | Putla Villa de Guerrero       | Bajo     |
| 1468 | 20                          | Oaxaca                    | 085                | San Agustín Loxicha           | Muy Bajo |
| 1469 | 20                          | Oaxaca                    | 111                | San Antonio Tepetlapa         | Bajo     |
| 1470 | 20                          | Oaxaca                    | 118                | San Bartolomé Quialana        | Medio    |
| 1471 | 20                          | Oaxaca                    | 114                | San Baltazar Yatzachi el Bajo | Bajo     |
| 1472 | 20                          | Oaxaca                    | 120                | San Bartolomé Zoogocho        | Alto     |
| 1473 | 20                          | Oaxaca                    | 121                | San Bartolo Soyaltepec        | Muy Bajo |
| 1474 | 20                          | Oaxaca                    | 115                | San Bartolo Coyotepec         | Medio    |
| 1475 | 20                          | Oaxaca                    | 219                | San Juan Teitipac             | Bajo     |
| 1476 | 20                          | Oaxaca                    | 220                | San Juan Tepeuxila            | Muy Bajo |
| 1477 | 20                          | Oaxaca                    | 119                | San Bartolomé Yucuañe         | Bajo     |
| 1478 | 20                          | Oaxaca                    | 122                | San Bartolo Yautepec          | Medio    |
| 1479 | 20                          | Oaxaca                    | 123                | San Bernardo Mixtepec         | Muy Bajo |
| 1480 | 20                          | Oaxaca                    | 233                | San Lucas Quiaviní            | Bajo     |
| 1481 | 20                          | Oaxaca                    | 126                | San Cristóbal Amatlán         | Muy Bajo |
| 1482 | 20                          | Oaxaca                    | 127                | San Cristóbal Amoltepec       | Muy Bajo |
| 1483 | 20                          | Oaxaca                    | 238                | San Martín de los Cansecos    | Bajo     |
| 1484 | 20                          | Oaxaca                    | 128                | San Cristóbal Lachirioag      | Medio    |
| 1485 | 20                          | Oaxaca                    | 129                | San Cristóbal Suchixtlahuaca  | Bajo     |
| 1486 | 20                          | Oaxaca                    | 132                | San Dionisio Ocotlán          | Bajo     |
| 1487 | 20                          | Oaxaca                    | 086                | San Agustín Tlacotepec        | Bajo     |
| 1488 | 20                          | Oaxaca                    | 135                | San Felipe Tejalápam          | Bajo     |
| 1489 | 20                          | Oaxaca                    | 241                | San Martín Lachilá            | Bajo     |
| 1490 | 20                          | Oaxaca                    | 093                | San Andrés Lagunas            | Muy Bajo |
| 1491 | 20                          | Oaxaca                    | 088                | San Andrés Cabecera Nueva     | Muy Bajo |
| 1492 | 20                          | Oaxaca                    | 136                | San Felipe Usila              | Muy Bajo |
| 1493 | 20                          | Oaxaca                    | 097                | San Andrés Solaga             | Bajo     |
| 1494 | 20                          | Oaxaca                    | 098                | San Andrés Teotilálpam        | Muy Bajo |
| 1495 | 20                          | Oaxaca                    | 113                | San Baltazar Loxicha          | Bajo     |
| 1496 | 20                          | Oaxaca                    | 232                | San Lucas Ojitlán             | Muy Bajo |
| 1497 | 20                          | Oaxaca                    | 124                | San Blas Atempa               | Bajo     |
| 1498 | 20                          | Oaxaca                    | 125                | San Carlos Yautepec           | Muy Bajo |
| 1499 | 20                          | Oaxaca                    | 133                | San Esteban Atatlahuca        | Muy Bajo |

| ID   | Clave de Entidad Federativa | Nombre Entidad Federativa | Clave de Municipio | Nombre de Municipio          | IHM 2025 |
|------|-----------------------------|---------------------------|--------------------|------------------------------|----------|
| 1500 | 20                          | Oaxaca                    | 134                | San Felipe Jalapa de Díaz    | Muy Bajo |
| 1501 | 20                          | Oaxaca                    | 138                | San Francisco Cajonos        | Bajo     |
| 1502 | 20                          | Oaxaca                    | 141                | San Francisco del Mar        | Bajo     |
| 1503 | 20                          | Oaxaca                    | 143                | San Francisco Ixhuatán       | Medio    |
| 1504 | 20                          | Oaxaca                    | 209                | San Juan Mixtepec            | Medio    |
| 1505 | 20                          | Oaxaca                    | 144                | San Francisco Jaltepetongo   | Muy Bajo |
| 1506 | 20                          | Oaxaca                    | 178                | San Juan Bautista Guelache   | Bajo     |
| 1507 | 20                          | Oaxaca                    | 152                | San Francisco Tlapancingo    | Muy Bajo |
| 1508 | 20                          | Oaxaca                    | 153                | San Gabriel Mixtepec         | Medio    |
| 1509 | 20                          | Oaxaca                    | 137                | San Francisco Cahuacuá       | Muy Bajo |
| 1510 | 20                          | Oaxaca                    | 149                | San Francisco Sola           | Bajo     |
| 1511 | 20                          | Oaxaca                    | 161                | San Jerónimo Sosola          | Muy Bajo |
| 1512 | 20                          | Oaxaca                    | 159                | San Jerónimo Coatlán         | Muy Bajo |
| 1513 | 20                          | Oaxaca                    | 163                | San Jerónimo Tecóatl         | Bajo     |
| 1514 | 20                          | Oaxaca                    | 164                | San Jorge Nuchita            | Bajo     |
| 1515 | 20                          | Oaxaca                    | 166                | San José Chiltepec           | Bajo     |
| 1516 | 20                          | Oaxaca                    | 139                | San Francisco Chapulapa      | Muy Bajo |
| 1517 | 20                          | Oaxaca                    | 142                | San Francisco Huehuetlán     | Muy Bajo |
| 1518 | 20                          | Oaxaca                    | 221                | San Juan Teposcolula         | Bajo     |
| 1519 | 20                          | Oaxaca                    | 145                | San Francisco Lachigoló      | Bajo     |
| 1520 | 20                          | Oaxaca                    | 154                | San Ildefonso Amatlán        | Muy Bajo |
| 1521 | 20                          | Oaxaca                    | 155                | San Ildefonso Sola           | Muy Bajo |
| 1522 | 20                          | Oaxaca                    | 156                | San Ildefonso Villa Alta     | Bajo     |
| 1523 | 20                          | Oaxaca                    | 140                | San Francisco Chindúa        | Bajo     |
| 1524 | 20                          | Oaxaca                    | 222                | San Juan Yaeé                | Bajo     |
| 1525 | 20                          | Oaxaca                    | 146                | San Francisco Logueche       | Muy Bajo |
| 1526 | 20                          | Oaxaca                    | 147                | San Francisco Nuxaño         | Muy Bajo |
| 1527 | 20                          | Oaxaca                    | 168                | San José Estancia Grande     | Bajo     |
| 1528 | 20                          | Oaxaca                    | 184                | San Juan Bautista Tuxtepec   | Medio    |
| 1529 | 20                          | Oaxaca                    | 185                | San Juan Cacahuatepec        | Bajo     |
| 1530 | 20                          | Oaxaca                    | 148                | San Francisco Ozolotepec     | Muy Bajo |
| 1531 | 20                          | Oaxaca                    | 151                | San Francisco Teopan         | Bajo     |
| 1532 | 20                          | Oaxaca                    | 186                | San Juan Cieneguilla         | Medio    |
| 1533 | 20                          | Oaxaca                    | 180                | San Juan Bautista Lo de Soto | Medio    |
| 1534 | 20                          | Oaxaca                    | 106                | San Antonio Acutla           | Muy Bajo |
| 1535 | 20                          | Oaxaca                    | 365                | Santa Catarina Lachatao      | Muy Bajo |



| ID   | Clave de Entidad Federativa | Nombre Entidad Federativa | Clave de Municipio | Nombre de Municipio          | IHM 2025 |
|------|-----------------------------|---------------------------|--------------------|------------------------------|----------|
| 1536 | 20                          | Oaxaca                    | 198                | San Juan Guichicovi          | Bajo     |
| 1537 | 20                          | Oaxaca                    | 157                | San Jacinto Amilpas          |          |
| 1538 | 20                          | Oaxaca                    | 160                | San Jerónimo Silacayoapilla  | Bajo     |
| 1539 | 20                          | Oaxaca                    | 224                | San Juan Yucuita             | Bajo     |
| 1540 | 20                          | Oaxaca                    | 243                | San Martín Tilcajete         | Medio    |
| 1541 | 20                          | Oaxaca                    | 158                | San Jacinto Tlacotepec       | Muy Bajo |
| 1542 | 20                          | Oaxaca                    | 310                | San Pedro Ixtlahuaca         | Muy Bajo |
| 1543 | 20                          | Oaxaca                    | 023                | Cuilápam de Guerrero         | Muy Bajo |
| 1544 | 20                          | Oaxaca                    | 306                | San Pedro el Alto            | Muy Bajo |
| 1545 | 20                          | Oaxaca                    | 162                | San Jerónimo Taviche         | Muy Bajo |
| 1546 | 20                          | Oaxaca                    | 309                | San Pedro Ixcatlán           | Muy Bajo |
| 1547 | 20                          | Oaxaca                    | 320                | San Pedro Molinos            | Bajo     |
| 1548 | 20                          | Oaxaca                    | 172                | San Juan Achiutla            | Bajo     |
| 1549 | 20                          | Oaxaca                    | 324                | San Pedro Pochutla           | Bajo     |
| 1550 | 20                          | Oaxaca                    | 269                | San Miguel el Grande         | Muy Bajo |
| 1551 | 20                          | Oaxaca                    | 385                | Santa Cruz Xoxocotlán        | Medio    |
| 1552 | 20                          | Oaxaca                    | 175                | San Juan Bautista Atatlahuca | Bajo     |
| 1553 | 20                          | Oaxaca                    | 021                | Cosolapa                     | Medio    |
| 1554 | 20                          | Oaxaca                    | 270                | San Miguel Huautla           | Muy Bajo |
| 1555 | 20                          | Oaxaca                    | 171                | San José Tenango             | Muy Bajo |
| 1556 | 20                          | Oaxaca                    | 200                | San Juan Juquila Mixes       | Muy Bajo |
| 1557 | 20                          | Oaxaca                    | 208                | San Juan Mixtepec            | Muy Bajo |
| 1558 | 20                          | Oaxaca                    | 226                | San Lorenzo Albarradas       | Bajo     |
| 1559 | 20                          | Oaxaca                    | 234                | San Lucas Zoquiápam          | Muy Bajo |
| 1560 | 20                          | Oaxaca                    | 240                | San Martín Itunyoso          | Muy Bajo |
| 1561 | 20                          | Oaxaca                    | 244                | San Martín Toxpalan          | Bajo     |
| 1562 | 20                          | Oaxaca                    | 263                | San Miguel Coatlán           | Bajo     |
| 1563 | 20                          | Oaxaca                    | 267                | San Miguel del Río           | Bajo     |
| 1564 | 20                          | Oaxaca                    | 247                | Capulálpam de Méndez         | Medio    |
| 1565 | 20                          | Oaxaca                    | 252                | San Mateo Peñasco            | Muy Bajo |
| 1566 | 20                          | Oaxaca                    | 257                | San Melchor Betaza           | Bajo     |
| 1567 | 20                          | Oaxaca                    | 268                | San Miguel Ejutla            | Bajo     |
| 1568 | 20                          | Oaxaca                    | 274                | San Miguel Piedras           | Muy Bajo |
| 1569 | 20                          | Oaxaca                    | 280                | Villa Talea de Castro        | Alto     |
| 1570 | 20                          | Oaxaca                    | 282                | San Miguel Tenango           | Bajo     |
| 1571 | 20                          | Oaxaca                    | 283                | San Miguel Tequixtepec       | Bajo     |

| ID   | Clave de Entidad Federativa | Nombre Entidad Federativa | Clave de Municipio | Nombre de Municipio              | IHM 2025 |
|------|-----------------------------|---------------------------|--------------------|----------------------------------|----------|
| 1572 | 20                          | Oaxaca                    | 285                | San Miguel Tlacamama             | Bajo     |
| 1573 | 20                          | Oaxaca                    | 289                | San Nicolás                      | Muy Bajo |
| 1574 | 20                          | Oaxaca                    | 290                | San Nicolás Hidalgo              | Bajo     |
| 1575 | 20                          | Oaxaca                    | 292                | San Pablo Cuatro Venados         | Muy Bajo |
| 1576 | 20                          | Oaxaca                    | 294                | San Pablo Huitzo                 | Medio    |
| 1577 | 20                          | Oaxaca                    | 296                | San Pablo Macuiltanguis          | Bajo     |
| 1578 | 20                          | Oaxaca                    | 551                | Tlacolula de Matamoros           | Medio    |
| 1579 | 20                          | Oaxaca                    | 403                | Santa María Coyotepec            | Medio    |
| 1580 | 21                          | Puebla                    | 086                | Jalpan                           | Muy Bajo |
| 1581 | 21                          | Puebla                    | 088                | Jonotla                          | Bajo     |
| 1582 | 21                          | Puebla                    | 120                | San Antonio Cañada               | Bajo     |
| 1583 | 21                          | Puebla                    | 201                | Xochiltepec                      | Medio    |
| 1584 | 21                          | Puebla                    | 077                | Hueytlalpan                      | Muy Bajo |
| 1585 | 21                          | Puebla                    | 177                | Tlacotepec de Benito Juárez      | Bajo     |
| 1586 | 21                          | Puebla                    | 217                | Zoquitlán                        | Muy Bajo |
| 1587 | 21                          | Puebla                    | 113                | Piactla                          | Bajo     |
| 1588 | 21                          | Puebla                    | 136                | San Miguel Xoxtla                | Alto     |
| 1589 | 21                          | Puebla                    | 210                | Zapotitlán de Méndez             | Bajo     |
| 1590 | 21                          | Puebla                    | 089                | Jopala                           | Muy Bajo |
| 1591 | 21                          | Puebla                    | 131                | San Juan Atzompa                 | Alto     |
| 1592 | 21                          | Puebla                    | 018                | Atexcal                          | Bajo     |
| 1593 | 21                          | Puebla                    | 054                | Chignautla                       | Bajo     |
| 1594 | 21                          | Puebla                    | 213                | Zihuateutla                      | Muy Bajo |
| 1595 | 21                          | Puebla                    | 127                | San Jerónimo Xayacatlán          | Bajo     |
| 1596 | 21                          | Puebla                    | 129                | San José Miahuatlán              | Medio    |
| 1597 | 21                          | Puebla                    | 130                | San Juan Atenco                  | Medio    |
| 1598 | 21                          | Puebla                    | 174                | Teziutlán                        | Medio    |
| 1599 | 21                          | Puebla                    | 176                | Tilapa                           | Bajo     |
| 1600 | 21                          | Puebla                    | 115                | Quecholac                        | Medio    |
| 1601 | 21                          | Puebla                    | 110                | Palmar de Bravo                  | Bajo     |
| 1602 | 21                          | Puebla                    | 169                | Tepexi de Rodríguez              | Bajo     |
| 1603 | 21                          | Puebla                    | 172                | Tetela de Ocampo                 | Bajo     |
| 1604 | 21                          | Puebla                    | 179                | Tlachichuca                      | Bajo     |
| 1605 | 21                          | Puebla                    | 124                | San Gabriel Chilac               | Medio    |
| 1606 | 21                          | Puebla                    | 121                | San Diego la Mesa Tochimiltzingo | Medio    |

| ID   | Clave de Entidad Federativa | Nombre Entidad Federativa | Clave de Municipio | Nombre de Municipio         | IHM 2025 |
|------|-----------------------------|---------------------------|--------------------|-----------------------------|----------|
| 1607 | 21                          | Puebla                    | 122                | San Felipe Teotlalcingo     | Medio    |
| 1608 | 21                          | Puebla                    | 123                | San Felipe Tepatlán         | Bajo     |
| 1609 | 21                          | Puebla                    | 044                | Cuyoaco                     | Bajo     |
| 1610 | 21                          | Puebla                    | 082                | Ixcaquixtla                 | Medio    |
| 1611 | 21                          | Puebla                    | 085                | Izúcar de Matamoros         | Medio    |
| 1612 | 21                          | Puebla                    | 036                | Coyomeapan                  | Muy Bajo |
| 1613 | 21                          | Puebla                    | 202                | Xochitlán de Vicente Suárez | Bajo     |
| 1614 | 21                          | Puebla                    | 203                | Xochitlán Todos Santos      | Bajo     |
| 1615 | 21                          | Puebla                    | 061                | Eloxochitlán                | Muy Bajo |
| 1616 | 21                          | Puebla                    | 062                | Epatlán                     | Bajo     |
| 1617 | 21                          | Puebla                    | 143                | San Salvador el Verde       | Medio    |
| 1618 | 21                          | Puebla                    | 060                | Domingo Arenas              | Medio    |
| 1619 | 21                          | Puebla                    | 104                | Nopalucan                   | Medio    |
| 1620 | 21                          | Puebla                    | 075                | Hueyapan                    | Bajo     |
| 1621 | 21                          | Puebla                    | 078                | Huitzilan de Serdán         | Muy Bajo |
| 1622 | 21                          | Puebla                    | 079                | Huitziltepec                | Bajo     |
| 1623 | 21                          | Puebla                    | 072                | Huehuetla                   | Muy Bajo |
| 1624 | 21                          | Puebla                    | 073                | Huehuetlán el Chico         | Medio    |
| 1625 | 21                          | Puebla                    | 074                | Huejotzingo                 | Medio    |
| 1626 | 21                          | Puebla                    | 068                | Hermenegildo Galeana        | Muy Bajo |
| 1627 | 21                          | Puebla                    | 070                | Huatlatlauca                | Muy Bajo |
| 1628 | 21                          | Puebla                    | 071                | Huachinango                 | Medio    |
| 1629 | 21                          | Puebla                    | 063                | Esperanza                   | Medio    |
| 1630 | 21                          | Puebla                    | 064                | Francisco Z. Mena           | Bajo     |
| 1631 | 21                          | Puebla                    | 067                | Guadalupe Victoria          | Medio    |
| 1632 | 21                          | Puebla                    | 013                | Altepexi                    | Medio    |
| 1633 | 21                          | Puebla                    | 015                | Amozoc                      | Medio    |
| 1634 | 21                          | Puebla                    | 016                | Aquixtla                    | Bajo     |
| 1635 | 21                          | Puebla                    | 012                | Aljojuca                    | Medio    |
| 1636 | 21                          | Puebla                    | 197                | Xicotepec                   | Medio    |
| 1637 | 21                          | Puebla                    | 194                | Venustiano Carranza         | Bajo     |
| 1638 | 21                          | Puebla                    | 195                | Vicente Guerrero            | Muy Bajo |
| 1639 | 21                          | Puebla                    | 188                | Tochimilco                  | Bajo     |
| 1640 | 21                          | Puebla                    | 189                | Tochtepec                   | Medio    |
| 1641 | 21                          | Puebla                    | 190                | Totoltepec de Guerrero      | Bajo     |
| 1642 | 21                          | Puebla                    | 185                | Tlapanalá                   | Bajo     |

| ID   | Clave de Entidad Federativa | Nombre Entidad Federativa | Clave de Municipio | Nombre de Municipio        | IHM 2025 |
|------|-----------------------------|---------------------------|--------------------|----------------------------|----------|
| 1643 | 21                          | Puebla                    | 186                | Tlatlauquitepec            | Bajo     |
| 1644 | 21                          | Puebla                    | 187                | Tlaxco                     | Muy Bajo |
| 1645 | 21                          | Puebla                    | 183                | Tlaola                     | Muy Bajo |
| 1646 | 21                          | Puebla                    | 184                | Tlapacoya                  | Muy Bajo |
| 1647 | 21                          | Puebla                    | 142                | San Salvador el Seco       | Medio    |
| 1648 | 21                          | Puebla                    | 140                | San Pedro Cholula          | Alto     |
| 1649 | 21                          | Puebla                    | 141                | San Pedro Yeloixtlahuaca   | Bajo     |
| 1650 | 21                          | Puebla                    | 139                | San Pablo Anicano          | Bajo     |
| 1651 | 21                          | Puebla                    | 137                | San Nicolás Buenos Aires   | Medio    |
| 1652 | 21                          | Puebla                    | 138                | San Nicolás de los Ranchos | Medio    |
| 1653 | 21                          | Puebla                    | 134                | San Matías Tlalancaleca    | Medio    |
| 1654 | 21                          | Puebla                    | 135                | San Miguel Ixitlán         | Alto     |
| 1655 | 21                          | Puebla                    | 126                | San Jerónimo Tecuanipan    | Medio    |
| 1656 | 21                          | Puebla                    | 058                | Chilchotla                 | Bajo     |
| 1657 | 21                          | Puebla                    | 059                | Chinantla                  | Bajo     |
| 1658 | 21                          | Puebla                    | 055                | Chila                      | Bajo     |
| 1659 | 21                          | Puebla                    | 056                | Chila de la Sal            | Medio    |
| 1660 | 21                          | Puebla                    | 057                | Honey                      | Bajo     |
| 1661 | 21                          | Puebla                    | 049                | Chiconcuautila             | Bajo     |
| 1662 | 21                          | Puebla                    | 050                | Chichiquila                | Muy Bajo |
| 1663 | 21                          | Puebla                    | 051                | Chietla                    | Medio    |
| 1664 | 21                          | Puebla                    | 042                | Cuayuca de Andrade         | Bajo     |
| 1665 | 21                          | Puebla                    | 043                | Cuetzalan del Progreso     | Bajo     |
| 1666 | 21                          | Puebla                    | 045                | Chalchicomula de Sesma     | Medio    |
| 1667 | 21                          | Puebla                    | 039                | Cuautempan                 | Bajo     |
| 1668 | 21                          | Puebla                    | 040                | Cuautinchán                | Muy Bajo |
| 1669 | 21                          | Puebla                    | 041                | Cuautlancingo              | Medio    |
| 1670 | 21                          | Puebla                    | 020                | Atoyatempan                | Medio    |
| 1671 | 21                          | Puebla                    | 116                | Quimixtlán                 |          |
| 1672 | 21                          | Puebla                    | 111                | Pantepec                   |          |
| 1673 | 21                          | Puebla                    | 112                | Petlalcingo                | Bajo     |
| 1674 | 21                          | Puebla                    | 114                | Puebla                     | Alto     |
| 1675 | 21                          | Puebla                    | 107                | Olintla                    | Muy Bajo |
| 1676 | 21                          | Puebla                    | 108                | Oriental                   | Medio    |
| 1677 | 21                          | Puebla                    | 109                | Pahuatlán                  | Bajo     |
| 1678 | 21                          | Puebla                    | 102                | Nealtican                  | Alto     |



| ID   | Clave de Entidad Federativa | Nombre Entidad Federativa | Clave de Municipio | Nombre de Municipio      | IHM 2025 |
|------|-----------------------------|---------------------------|--------------------|--------------------------|----------|
| 1679 | 21                          | Puebla                    | 103                | Nicolás Bravo            | Bajo     |
| 1680 | 21                          | Puebla                    | 106                | Ocoyucan                 | Medio    |
| 1681 | 21                          | Puebla                    | 099                | Cañada Morelos           | Bajo     |
| 1682 | 21                          | Puebla                    | 100                | Naupan                   | Bajo     |
| 1683 | 21                          | Puebla                    | 101                | Nauzontla                | Bajo     |
| 1684 | 21                          | Puebla                    | 098                | Molcaxac                 | Bajo     |
| 1685 | 21                          | Puebla                    | 167                | Tepetzintla              | Bajo     |
| 1686 | 21                          | Puebla                    | 164                | Tepeaca                  | Medio    |
| 1687 | 21                          | Puebla                    | 165                | Tepemaxalco              | Bajo     |
| 1688 | 21                          | Puebla                    | 166                | Tepeojuma                | Bajo     |
| 1689 | 21                          | Puebla                    | 160                | Teotlalco                | Medio    |
| 1690 | 21                          | Puebla                    | 161                | Tepanco de López         | Bajo     |
| 1691 | 21                          | Puebla                    | 163                | Tepatlatxco de Hidalgo   | Alto     |
| 1692 | 21                          | Puebla                    | 155                | Tecomatlán               | Medio    |
| 1693 | 21                          | Puebla                    | 156                | Tehuacán                 | Medio    |
| 1694 | 21                          | Puebla                    | 159                | Teopantlán               | Medio    |
| 1695 | 21                          | Puebla                    | 150                | Huehuetlán el Grande     | Bajo     |
| 1696 | 21                          | Puebla                    | 153                | Tecali de Herrera        | Bajo     |
| 1697 | 21                          | Puebla                    | 154                | Tecamachalco             | Medio    |
| 1698 | 21                          | Puebla                    | 119                | San Andrés Cholula       | Alto     |
| 1699 | 21                          | Puebla                    | 145                | San Sebastián Tlacotepec | Muy Bajo |
| 1700 | 21                          | Puebla                    | 149                | Santiago Miahuatlán      | Bajo     |
| 1701 | 21                          | Puebla                    | 094                | Libres                   | Medio    |
| 1702 | 21                          | Puebla                    | 096                | Mazapiltepec de Juárez   | Bajo     |
| 1703 | 21                          | Puebla                    | 128                | San José Chiapa          | Bajo     |
| 1704 | 21                          | Puebla                    | 087                | Jolalpan                 | Bajo     |
| 1705 | 21                          | Puebla                    | 092                | Juan N. Méndez           | Bajo     |
| 1706 | 21                          | Puebla                    | 093                | Lafragua                 | Bajo     |
| 1707 | 21                          | Puebla                    | 081                | Ixcamilpa de Guerrero    | Bajo     |
| 1708 | 21                          | Puebla                    | 083                | Ixtacamaxtitlán          | Bajo     |
| 1709 | 21                          | Puebla                    | 084                | Ixtepec                  | Bajo     |
| 1710 | 21                          | Puebla                    | 033                | Cohuecan                 | Bajo     |
| 1711 | 21                          | Puebla                    | 035                | Coxcatlán                | Medio    |
| 1712 | 21                          | Puebla                    | 037                | Coyotepec                | Medio    |
| 1713 | 21                          | Puebla                    | 029                | Caxhuacan                | Alto     |
| 1714 | 21                          | Puebla                    | 031                | Coatzingo                | Bajo     |

| ID   | Clave de Entidad Federativa | Nombre Entidad Federativa | Clave de Municipio | Nombre de Municipio       | IHM 2025 |
|------|-----------------------------|---------------------------|--------------------|---------------------------|----------|
| 1715 | 21                          | Puebla                    | 032                | Cohetzala                 | Bajo     |
| 1716 | 21                          | Puebla                    | 025                | Ayotoxco de Guerrero      | Bajo     |
| 1717 | 21                          | Puebla                    | 026                | Calpan                    | Medio    |
| 1718 | 21                          | Puebla                    | 027                | Caltepec                  | Muy Bajo |
| 1719 | 21                          | Puebla                    | 022                | Atzitzihuacán             | Bajo     |
| 1720 | 21                          | Puebla                    | 011                | Albino Zertuche           | Medio    |
| 1721 | 21                          | Puebla                    | 065                | General Felipe Ángeles    | Medio    |
| 1722 | 21                          | Puebla                    | 066                | Guadalupe                 | Bajo     |
| 1723 | 21                          | Puebla                    | 007                | Ahuatlán                  | Bajo     |
| 1724 | 21                          | Puebla                    | 008                | Ahuazotepec               | Bajo     |
| 1725 | 21                          | Puebla                    | 004                | Acatzingo                 | Medio    |
| 1726 | 21                          | Puebla                    | 005                | Acteopan                  | Bajo     |
| 1727 | 21                          | Puebla                    | 006                | Ahuacatlán                | Muy Bajo |
| 1728 | 21                          | Puebla                    | 001                | Acajete                   | Medio    |
| 1729 | 21                          | Puebla                    | 002                | Acateno                   | Bajo     |
| 1730 | 21                          | Puebla                    | 003                | Acatlán                   | Medio    |
| 1731 | 21                          | Puebla                    | 010                | Ajalpan                   | Bajo     |
| 1732 | 21                          | Puebla                    | 076                | Hueytamalco               | Bajo     |
| 1733 | 21                          | Puebla                    | 014                | Amixtlán                  | Medio    |
| 1734 | 21                          | Puebla                    | 178                | Tlacuilotepec             | Muy Bajo |
| 1735 | 21                          | Puebla                    | 180                | Tlahuapan                 | Medio    |
| 1736 | 21                          | Puebla                    | 196                | Xayacatlán de Bravo       | Bajo     |
| 1737 | 21                          | Puebla                    | 207                | Zacapoaxtla               | Bajo     |
| 1738 | 21                          | Puebla                    | 208                | Zacatlán                  | Medio    |
| 1739 | 21                          | Puebla                    | 017                | Atempan                   | Bajo     |
| 1740 | 21                          | Puebla                    | 019                | Atlixco                   | Medio    |
| 1741 | 21                          | Puebla                    | 173                | Teteles de Ávila Castillo | Alto     |
| 1742 | 21                          | Puebla                    | 175                | Tianguismanalco           | Bajo     |
| 1743 | 21                          | Puebla                    | 158                | Tenampulco                | Muy Bajo |
| 1744 | 21                          | Puebla                    | 069                | Huaquechula               | Bajo     |
| 1745 | 21                          | Puebla                    | 209                | Zapotitlán                | Bajo     |
| 1746 | 21                          | Puebla                    | 157                | Tehuiztingo               | Bajo     |
| 1747 | 21                          | Puebla                    | 162                | Tepango de Rodríguez      | Medio    |
| 1748 | 21                          | Puebla                    | 053                | Chignahuapan              | Bajo     |
| 1749 | 21                          | Puebla                    | 181                | Tlaltenango               | Medio    |
| 1750 | 21                          | Puebla                    | 206                | Zacapala                  | Bajo     |

| ID   | Clave de Entidad Federativa | Nombre Entidad Federativa | Clave de Municipio | Nombre de Municipio          | IHM 2025 |
|------|-----------------------------|---------------------------|--------------------|------------------------------|----------|
| 1751 | 21                          | Puebla                    | 211                | Zaragoza                     | Medio    |
| 1752 | 21                          | Puebla                    | 212                | Zautla                       | Bajo     |
| 1753 | 21                          | Puebla                    | 152                | Soltepec                     | Bajo     |
| 1754 | 21                          | Puebla                    | 205                | Yehualtepec                  | Bajo     |
| 1755 | 21                          | Puebla                    | 024                | Axutla                       | Medio    |
| 1756 | 21                          | Puebla                    | 097                | Mixtla                       | Medio    |
| 1757 | 21                          | Puebla                    | 046                | Chapulco                     | Bajo     |
| 1758 | 21                          | Puebla                    | 047                | Chiautla                     | Bajo     |
| 1759 | 21                          | Puebla                    | 091                | Juan Galindo                 | Alto     |
| 1760 | 21                          | Puebla                    | 048                | Chiautzingo                  | Medio    |
| 1761 | 21                          | Puebla                    | 095                | La Magdalena Tlatlauquitepec | Alto     |
| 1762 | 21                          | Puebla                    | 193                | Tzicatlacoyan                | Bajo     |
| 1763 | 21                          | Puebla                    | 009                | Ahuehuetitla                 | Bajo     |
| 1764 | 21                          | Puebla                    | 117                | Rafael Lara Grajales         | Alto     |
| 1765 | 21                          | Puebla                    | 118                | Los Reyes de Juárez          | Medio    |
| 1766 | 21                          | Puebla                    | 125                | San Gregorio Atzompa         | Medio    |
| 1767 | 21                          | Puebla                    | 133                | San Martín Totoltepec        | Alto     |
| 1768 | 21                          | Puebla                    | 144                | San Salvador Huixcolotla     | Medio    |
| 1769 | 21                          | Puebla                    | 151                | Santo Tomás Hueyotlipan      | Medio    |
| 1770 | 21                          | Puebla                    | 171                | Tepeyahualco de Cuauhtémoc   | Medio    |
| 1771 | 21                          | Puebla                    | 182                | Tlanepantla                  | Medio    |
| 1772 | 21                          | Puebla                    | 214                | Zinacatepec                  | Medio    |
| 1773 | 21                          | Puebla                    | 021                | Atzala                       | Alto     |
| 1774 | 21                          | Puebla                    | 028                | Camocuautla                  | Bajo     |
| 1775 | 21                          | Puebla                    | 030                | Coatepec                     | Medio    |
| 1776 | 21                          | Puebla                    | 034                | Coronango                    | Medio    |
| 1777 | 21                          | Puebla                    | 038                | Cuapiaxtla de Madero         | Bajo     |
| 1778 | 21                          | Puebla                    | 080                | Atlequizayan                 | Medio    |
| 1779 | 21                          | Puebla                    | 090                | Juan C. Bonilla              | Medio    |
| 1780 | 21                          | Puebla                    | 170                | Tepeyahualco                 | Bajo     |
| 1781 | 21                          | Puebla                    | 168                | Tepexco                      | Bajo     |
| 1782 | 21                          | Puebla                    | 052                | Chigmecatitlán               | Medio    |
| 1783 | 21                          | Puebla                    | 023                | Atzitzintla                  | Bajo     |
| 1784 | 21                          | Puebla                    | 204                | Yaonáhuac                    | Bajo     |
| 1785 | 21                          | Puebla                    | 147                | Santa Inés Ahuatempan        | Bajo     |
| 1786 | 21                          | Puebla                    | 148                | Santa Isabel Cholula         | Muy Bajo |

| ID   | Clave de Entidad Federativa | Nombre Entidad Federativa | Clave de Municipio | Nombre de Municipio       | IHM 2025 |
|------|-----------------------------|---------------------------|--------------------|---------------------------|----------|
| 1787 | 21                          | Puebla                    | 200                | Xochiapulco               | Bajo     |
| 1788 | 21                          | Puebla                    | 132                | San Martín Texmelucan     | Medio    |
| 1789 | 21                          | Puebla                    | 146                | Santa Catarina Tlaltempan | Bajo     |
| 1790 | 21                          | Puebla                    | 198                | Xicotlán                  | Bajo     |
| 1791 | 21                          | Puebla                    | 199                | Xiutetelco                | Bajo     |
| 1792 | 21                          | Puebla                    | 105                | Ocotepec                  | Bajo     |
| 1793 | 21                          | Puebla                    | 216                | Zoquiapan                 | Bajo     |
| 1794 | 21                          | Puebla                    | 215                | Zongozotla                | Medio    |
| 1795 | 21                          | Puebla                    | 191                | Tulcingo                  | Bajo     |
| 1796 | 21                          | Puebla                    | 192                | Tuzamapan de Galeana      | Bajo     |
| 1797 | 22                          | Querétaro                 | 012                | Pedro Escobedo            | Alto     |
| 1798 | 22                          | Querétaro                 | 013                | Peñamiller                | Bajo     |
| 1799 | 22                          | Querétaro                 | 014                | Querétaro                 | Medio    |
| 1800 | 22                          | Querétaro                 | 015                | San Joaquín               | Medio    |
| 1801 | 22                          | Querétaro                 | 016                | San Juan del Río          | Medio    |
| 1802 | 22                          | Querétaro                 | 017                | Tequisquiapan             | Medio    |
| 1803 | 22                          | Querétaro                 | 018                | Tolimán                   | Bajo     |
| 1804 | 22                          | Querétaro                 | 003                | Arroyo Seco               | Bajo     |
| 1805 | 22                          | Querétaro                 | 006                | Corregidora               | Medio    |
| 1806 | 22                          | Querétaro                 | 007                | Ezequiel Montes           | Medio    |
| 1807 | 22                          | Querétaro                 | 009                | Jalpan de Serra           | Medio    |
| 1808 | 22                          | Querétaro                 | 011                | El Marqués                | Medio    |
| 1809 | 22                          | Querétaro                 | 001                | Amealco de Bonfil         | Medio    |
| 1810 | 22                          | Querétaro                 | 002                | Pinal de Amoles           | Bajo     |
| 1811 | 22                          | Querétaro                 | 004                | Cadereyta de Montes       | Bajo     |
| 1812 | 22                          | Querétaro                 | 005                | Colón                     | Bajo     |
| 1813 | 22                          | Querétaro                 | 008                | Huimilpan                 | Bajo     |
| 1814 | 22                          | Querétaro                 | 010                | Landa de Matamoros        | Bajo     |
| 1815 | 23                          | Quintana Roo              | 002                | Felipe Carrillo Puerto    | Medio    |
| 1816 | 23                          | Quintana Roo              | 007                | Lázaro Cárdenas           | Bajo     |
| 1817 | 23                          | Quintana Roo              | 005                | Benito Juárez             | Alto     |
| 1818 | 23                          | Quintana Roo              | 010                | Bacalar                   | Bajo     |
| 1819 | 23                          | Quintana Roo              | 009                | Tulum                     | Medio    |
| 1820 | 23                          | Quintana Roo              | 001                | Cozumel                   | Alto     |
| 1821 | 23                          | Quintana Roo              | 003                | Isla Mujeres              | Medio    |
| 1822 | 23                          | Quintana Roo              | 004                | Othón P. Blanco           | Alto     |



| ID   | Clave de Entidad Federativa | Nombre Entidad Federativa | Clave de Municipio | Nombre de Municipio         | IHM 2025 |
|------|-----------------------------|---------------------------|--------------------|-----------------------------|----------|
| 1823 | 23                          | Quintana Roo              | 008                | Solidaridad                 | Alto     |
| 1824 | 23                          | Quintana Roo              | 011                | Puerto Morelos              | Alto     |
| 1825 | 23                          | Quintana Roo              | 006                | José María Morelos          | Bajo     |
| 1826 | 24                          | San Luis Potosí           | 034                | San Vicente Tancuayalab     | Bajo     |
| 1827 | 24                          | San Luis Potosí           | 035                | Soledad de Graciano Sánchez | Alto     |
| 1828 | 24                          | San Luis Potosí           | 039                | Tampamolón Corona           | Bajo     |
| 1829 | 24                          | San Luis Potosí           | 040                | Tamuín                      | Bajo     |
| 1830 | 24                          | San Luis Potosí           | 041                | Tanlajás                    | Muy Bajo |
| 1831 | 24                          | San Luis Potosí           | 028                | San Luis Potosí             | Alto     |
| 1832 | 24                          | San Luis Potosí           | 030                | San Nicolás Tolentino       | Bajo     |
| 1833 | 24                          | San Luis Potosí           | 031                | Santa Catarina              | Muy Bajo |
| 1834 | 24                          | San Luis Potosí           | 008                | Cerritos                    | Medio    |
| 1835 | 24                          | San Luis Potosí           | 010                | Ciudad del Maíz             | Bajo     |
| 1836 | 24                          | San Luis Potosí           | 011                | Ciudad Fernández            | Alto     |
| 1837 | 24                          | San Luis Potosí           | 013                | Ciudad Valles               | Medio    |
| 1838 | 24                          | San Luis Potosí           | 016                | Ebano                       | Medio    |
| 1839 | 24                          | San Luis Potosí           | 020                | Matehuala                   | Alto     |
| 1840 | 24                          | San Luis Potosí           | 022                | Moctezuma                   | Bajo     |
| 1841 | 24                          | San Luis Potosí           | 054                | Xilitla                     | Bajo     |
| 1842 | 24                          | San Luis Potosí           | 055                | Zaragoza                    | Medio    |
| 1843 | 24                          | San Luis Potosí           | 015                | Charcas                     | Medio    |
| 1844 | 24                          | San Luis Potosí           | 053                | Axtla de Terrazas           | Bajo     |
| 1845 | 24                          | San Luis Potosí           | 036                | Tamasopo                    | Bajo     |
| 1846 | 24                          | San Luis Potosí           | 023                | Rayón                       | Bajo     |
| 1847 | 24                          | San Luis Potosí           | 021                | Mexquitic de Carmona        | Bajo     |
| 1848 | 24                          | San Luis Potosí           | 042                | Tanquián de Escobedo        | Medio    |
| 1849 | 24                          | San Luis Potosí           | 043                | Tierra Nueva                | Bajo     |
| 1850 | 24                          | San Luis Potosí           | 029                | San Martín Chalchicautla    | Muy Bajo |
| 1851 | 24                          | San Luis Potosí           | 026                | San Antonio                 | Muy Bajo |
| 1852 | 24                          | San Luis Potosí           | 024                | Rioverde                    | Alto     |
| 1853 | 24                          | San Luis Potosí           | 052                | Villa Juárez                | Bajo     |
| 1854 | 24                          | San Luis Potosí           | 017                | Guadalcázar                 | Muy Bajo |
| 1855 | 24                          | San Luis Potosí           | 019                | Lagunillas                  | Bajo     |
| 1856 | 24                          | San Luis Potosí           | 012                | Tancanhuitz                 | Muy Bajo |
| 1857 | 24                          | San Luis Potosí           | 009                | Cerro de San Pedro          | Bajo     |
| 1858 | 24                          | San Luis Potosí           | 003                | Aquismón                    | Muy Bajo |

| ID   | Clave de Entidad Federativa | Nombre Entidad Federativa | Clave de Municipio | Nombre de Municipio      | IHM 2025 |
|------|-----------------------------|---------------------------|--------------------|--------------------------|----------|
| 1859 | 24                          | San Luis Potosí           | 004                | Armadillo de los Infante | Bajo     |
| 1860 | 24                          | San Luis Potosí           | 002                | Alaquines                | Muy Bajo |
| 1861 | 24                          | San Luis Potosí           | 037                | Tamazunchale             | Bajo     |
| 1862 | 24                          | San Luis Potosí           | 038                | Tampacán                 | Muy Bajo |
| 1863 | 24                          | San Luis Potosí           | 056                | Villa de Arista          | Medio    |
| 1864 | 24                          | San Luis Potosí           | 058                | El Naranjo               | Medio    |
| 1865 | 24                          | San Luis Potosí           | 025                | Salinas                  | Medio    |
| 1866 | 24                          | San Luis Potosí           | 027                | San Ciro de Acosta       | Medio    |
| 1867 | 24                          | San Luis Potosí           | 032                | Santa María del Río      | Bajo     |
| 1868 | 24                          | San Luis Potosí           | 051                | Villa Hidalgo            | Bajo     |
| 1869 | 24                          | San Luis Potosí           | 048                | Villa de la Paz          | Medio    |
| 1870 | 24                          | San Luis Potosí           | 006                | Catorce                  | Bajo     |
| 1871 | 24                          | San Luis Potosí           | 005                | Cárdenas                 | Medio    |
| 1872 | 24                          | San Luis Potosí           | 007                | Cedral                   | Medio    |
| 1873 | 24                          | San Luis Potosí           | 047                | Villa de Guadalupe       | Muy Bajo |
| 1874 | 24                          | San Luis Potosí           | 018                | Huehuetlán               | Muy Bajo |
| 1875 | 24                          | San Luis Potosí           | 044                | Vanegas                  | Bajo     |
| 1876 | 24                          | San Luis Potosí           | 045                | Venado                   | Medio    |
| 1877 | 24                          | San Luis Potosí           | 049                | Villa de Ramos           | Bajo     |
| 1878 | 24                          | San Luis Potosí           | 050                | Villa de Reyes           | Medio    |
| 1879 | 24                          | San Luis Potosí           | 046                | Villa de Arriaga         | Medio    |
| 1880 | 24                          | San Luis Potosí           | 014                | Coxcatlán                | Muy Bajo |
| 1881 | 24                          | San Luis Potosí           | 033                | Santo Domingo            | Bajo     |
| 1882 | 24                          | San Luis Potosí           | 057                | Matlapa                  | Bajo     |
| 1883 | 24                          | San Luis Potosí           | 001                | Ahualulco del Sonido 13  | Bajo     |
| 1884 | 25                          | Sinaloa                   | 018                | Navolato                 | Medio    |
| 1885 | 25                          | Sinaloa                   | 003                | Badiraguato              | Bajo     |
| 1886 | 25                          | Sinaloa                   | 001                | Ahome                    | Alto     |
| 1887 | 25                          | Sinaloa                   | 006                | Culiacán                 | Alto     |
| 1888 | 25                          | Sinaloa                   | 007                | Choix                    | Bajo     |
| 1889 | 25                          | Sinaloa                   | 008                | Elota                    | Medio    |
| 1890 | 25                          | Sinaloa                   | 010                | El Fuerte                | Bajo     |
| 1891 | 25                          | Sinaloa                   | 011                | Guasave                  | Medio    |
| 1892 | 25                          | Sinaloa                   | 012                | Mazatlán                 | Medio    |
| 1893 | 25                          | Sinaloa                   | 013                | Mocorito                 | Medio    |
| 1894 | 25                          | Sinaloa                   | 014                | Rosario                  | Medio    |

| ID   | Clave de Entidad Federativa | Nombre Entidad Federativa | Clave de Municipio | Nombre de Municipio    | IHM 2025 |
|------|-----------------------------|---------------------------|--------------------|------------------------|----------|
| 1895 | 25                          | Sinaloa                   | 002                | Angostura              | Medio    |
| 1896 | 25                          | Sinaloa                   | 017                | Sinaloa                | Bajo     |
| 1897 | 25                          | Sinaloa                   | 004                | Concordia              | Medio    |
| 1898 | 25                          | Sinaloa                   | 005                | Cosalá                 | Medio    |
| 1899 | 25                          | Sinaloa                   | 015                | Salvador Alvarado      | Medio    |
| 1900 | 25                          | Sinaloa                   | 016                | San Ignacio            | Medio    |
| 1901 | 25                          | Sinaloa                   | 009                | Escuinapa              | Alto     |
| 1902 | 26                          | Sonora                    | 003                | Álamos                 | Bajo     |
| 1903 | 26                          | Sonora                    | 055                | San Luis Río Colorado  | Medio    |
| 1904 | 26                          | Sonora                    | 008                | Bacadéhuachi           | Medio    |
| 1905 | 26                          | Sonora                    | 026                | Etchojoa               | Bajo     |
| 1906 | 26                          | Sonora                    | 053                | San Felipe de Jesús    | Medio    |
| 1907 | 26                          | Sonora                    | 014                | Baviácora              | Bajo     |
| 1908 | 26                          | Sonora                    | 023                | Cumpas                 | Medio    |
| 1909 | 26                          | Sonora                    | 033                | Huatabampo             | Medio    |
| 1910 | 26                          | Sonora                    | 045                | Opodepe                | Bajo     |
| 1911 | 26                          | Sonora                    | 063                | Tepache                | Alto     |
| 1912 | 26                          | Sonora                    | 042                | Navojoa                | Medio    |
| 1913 | 26                          | Sonora                    | 015                | Bavispe                | Medio    |
| 1914 | 26                          | Sonora                    | 018                | Cajeme                 | Medio    |
| 1915 | 26                          | Sonora                    | 069                | Yécora                 | Bajo     |
| 1916 | 26                          | Sonora                    | 058                | Santa Ana              | Medio    |
| 1917 | 26                          | Sonora                    | 002                | Agua Prieta            | Medio    |
| 1918 | 26                          | Sonora                    | 037                | Mazatán                | Medio    |
| 1919 | 26                          | Sonora                    | 022                | Cucurpe                | Bajo     |
| 1920 | 26                          | Sonora                    | 039                | Naco                   | Medio    |
| 1921 | 26                          | Sonora                    | 072                | San Ignacio Río Muerto | Bajo     |
| 1922 | 26                          | Sonora                    | 006                | Arizpe                 | Bajo     |
| 1923 | 26                          | Sonora                    | 012                | Bácum                  | Bajo     |
| 1924 | 26                          | Sonora                    | 013                | Banámichi              | Alto     |
| 1925 | 26                          | Sonora                    | 004                | Altar                  | Medio    |
| 1926 | 26                          | Sonora                    | 048                | Puerto Peñasco         | Medio    |
| 1927 | 26                          | Sonora                    | 017                | Caborca                | Medio    |
| 1928 | 26                          | Sonora                    | 044                | Ónavas                 | Medio    |
| 1929 | 26                          | Sonora                    | 007                | Atil                   | Alto     |
| 1930 | 26                          | Sonora                    | 061                | Soyopa                 | Bajo     |

| ID   | Clave de Entidad Federativa | Nombre Entidad Federativa | Clave de Municipio | Nombre de Municipio           | IHM 2025 |
|------|-----------------------------|---------------------------|--------------------|-------------------------------|----------|
| 1931 | 26                          | Sonora                    | 036                | Magdalena                     | Medio    |
| 1932 | 26                          | Sonora                    | 019                | Cananea                       | Medio    |
| 1933 | 26                          | Sonora                    | 028                | Granados                      | Alto     |
| 1934 | 26                          | Sonora                    | 043                | Nogales                       | Medio    |
| 1935 | 26                          | Sonora                    | 041                | Nacozari de García            | Medio    |
| 1936 | 26                          | Sonora                    | 050                | Rayón                         | Medio    |
| 1937 | 26                          | Sonora                    | 054                | San Javier                    | Alto     |
| 1938 | 26                          | Sonora                    | 038                | Moctezuma                     | Medio    |
| 1939 | 26                          | Sonora                    | 071                | Benito Juárez                 | Medio    |
| 1940 | 26                          | Sonora                    | 056                | San Miguel de Horcasitas      | Medio    |
| 1941 | 26                          | Sonora                    | 031                | Huachinera                    | Medio    |
| 1942 | 26                          | Sonora                    | 059                | Santa Cruz                    | Medio    |
| 1943 | 26                          | Sonora                    | 060                | Sáric                         | Medio    |
| 1944 | 26                          | Sonora                    | 065                | Tubutama                      | Bajo     |
| 1945 | 26                          | Sonora                    | 029                | Guaymas                       | Medio    |
| 1946 | 26                          | Sonora                    | 030                | Hermosillo                    | Medio    |
| 1947 | 26                          | Sonora                    | 049                | Quiriego                      | Bajo     |
| 1948 | 26                          | Sonora                    | 040                | Nácori Chico                  | Medio    |
| 1949 | 26                          | Sonora                    | 024                | Divisaderos                   | Alto     |
| 1950 | 26                          | Sonora                    | 025                | Empalme                       | Medio    |
| 1951 | 26                          | Sonora                    | 021                | La Colorada                   | Bajo     |
| 1952 | 26                          | Sonora                    | 051                | Rosario                       | Medio    |
| 1953 | 26                          | Sonora                    | 052                | Sahuaripa                     | Medio    |
| 1954 | 26                          | Sonora                    | 062                | Suaqui Grande                 | Medio    |
| 1955 | 26                          | Sonora                    | 064                | Trincheras                    | Medio    |
| 1956 | 26                          | Sonora                    | 035                | Imuris                        | Bajo     |
| 1957 | 26                          | Sonora                    | 005                | Arivechi                      | Medio    |
| 1958 | 26                          | Sonora                    | 009                | Bacanora                      | Medio    |
| 1959 | 26                          | Sonora                    | 020                | Carbó                         | Medio    |
| 1960 | 26                          | Sonora                    | 046                | Oquitoa                       | Alto     |
| 1961 | 26                          | Sonora                    | 047                | Pitiquito                     | Medio    |
| 1962 | 26                          | Sonora                    | 057                | San Pedro de la Cueva         | Medio    |
| 1963 | 26                          | Sonora                    | 066                | Ures                          | Medio    |
| 1964 | 26                          | Sonora                    | 070                | General Plutarco Elías Calles | Medio    |
| 1965 | 26                          | Sonora                    | 001                | Aconchi                       | Medio    |
| 1966 | 26                          | Sonora                    | 016                | Benjamín Hill                 | Alto     |

| ID   | Clave de Entidad Federativa | Nombre Entidad Federativa | Clave de Municipio | Nombre de Municipio | IHM 2025 |
|------|-----------------------------|---------------------------|--------------------|---------------------|----------|
| 1967 | 26                          | Sonora                    | 032                | Huásabas            | Medio    |
| 1968 | 26                          | Sonora                    | 011                | Bacoachi            | Medio    |
| 1969 | 26                          | Sonora                    | 068                | Villa Pesqueira     | Bajo     |
| 1970 | 26                          | Sonora                    | 010                | Bacerac             | Medio    |
| 1971 | 26                          | Sonora                    | 067                | Villa Hidalgo       | Medio    |
| 1972 | 26                          | Sonora                    | 027                | Fronteras           | Medio    |
| 1973 | 26                          | Sonora                    | 034                | Huépac              | Medio    |
| 1974 | 27                          | Tabasco                   | 006                | Cunduacán           | Bajo     |
| 1975 | 27                          | Tabasco                   | 007                | Emiliano Zapata     | Medio    |
| 1976 | 27                          | Tabasco                   | 008                | Huimanguillo        | Medio    |
| 1977 | 27                          | Tabasco                   | 009                | Jalapa              | Medio    |
| 1978 | 27                          | Tabasco                   | 010                | Jalpa de Méndez     | Medio    |
| 1979 | 27                          | Tabasco                   | 011                | Jonuta              | Medio    |
| 1980 | 27                          | Tabasco                   | 001                | Balancán            | Medio    |
| 1981 | 27                          | Tabasco                   | 004                | Centro              | Medio    |
| 1982 | 27                          | Tabasco                   | 005                | Comalcalco          | Medio    |
| 1983 | 27                          | Tabasco                   | 002                | Cárdenas            | Medio    |
| 1984 | 27                          | Tabasco                   | 013                | Nacajuca            | Medio    |
| 1985 | 27                          | Tabasco                   | 003                | Centla              | Medio    |
| 1986 | 27                          | Tabasco                   | 012                | Macuspana           | Bajo     |
| 1987 | 27                          | Tabasco                   | 014                | Paraíso             | Medio    |
| 1988 | 27                          | Tabasco                   | 015                | Tacotalpa           | Bajo     |
| 1989 | 27                          | Tabasco                   | 016                | Teapa               | Medio    |
| 1990 | 27                          | Tabasco                   | 017                | Tenosique           | Medio    |
| 1991 | 28                          | Tamaulipas                | 001                | Abasolo             | Bajo     |
| 1992 | 28                          | Tamaulipas                | 002                | Aldama              | Medio    |
| 1993 | 28                          | Tamaulipas                | 036                | San Nicolás         | Muy Bajo |
| 1994 | 28                          | Tamaulipas                | 027                | Nuevo Laredo        | Medio    |
| 1995 | 28                          | Tamaulipas                | 032                | Reynosa             | Medio    |
| 1996 | 28                          | Tamaulipas                | 035                | San Fernando        | Bajo     |
| 1997 | 28                          | Tamaulipas                | 042                | Villagrán           | Bajo     |
| 1998 | 28                          | Tamaulipas                | 010                | Cruillas            | Bajo     |
| 1999 | 28                          | Tamaulipas                | 011                | Gómez Farías        | Bajo     |
| 2000 | 28                          | Tamaulipas                | 012                | González            | Bajo     |
| 2001 | 28                          | Tamaulipas                | 021                | El Mante            | Medio    |
| 2002 | 28                          | Tamaulipas                | 023                | Méndez              | Muy Bajo |

| ID   | Clave de Entidad Federativa | Nombre Entidad Federativa | Clave de Municipio | Nombre de Municipio     | IHM 2025 |
|------|-----------------------------|---------------------------|--------------------|-------------------------|----------|
| 2003 | 28                          | Tamaulipas                | 003                | Altamira                | Medio    |
| 2004 | 28                          | Tamaulipas                | 005                | Burgos                  | Bajo     |
| 2005 | 28                          | Tamaulipas                | 007                | Camargo                 | Medio    |
| 2006 | 28                          | Tamaulipas                | 013                | Güémez                  | Bajo     |
| 2007 | 28                          | Tamaulipas                | 014                | Guerrero                | Medio    |
| 2008 | 28                          | Tamaulipas                | 015                | Gustavo Díaz Ordaz      | Medio    |
| 2009 | 28                          | Tamaulipas                | 016                | Hidalgo                 | Bajo     |
| 2010 | 28                          | Tamaulipas                | 022                | Matamoros               | Medio    |
| 2011 | 28                          | Tamaulipas                | 017                | Jaumave                 | Bajo     |
| 2012 | 28                          | Tamaulipas                | 034                | San Carlos              | Muy Bajo |
| 2013 | 28                          | Tamaulipas                | 043                | Xicoténcatl             | Medio    |
| 2014 | 28                          | Tamaulipas                | 029                | Ocampo                  | Bajo     |
| 2015 | 28                          | Tamaulipas                | 031                | Palmillas               | Bajo     |
| 2016 | 28                          | Tamaulipas                | 024                | Mier                    | Medio    |
| 2017 | 28                          | Tamaulipas                | 025                | Miguel Alemán           | Medio    |
| 2018 | 28                          | Tamaulipas                | 037                | Soto la Marina          | Bajo     |
| 2019 | 28                          | Tamaulipas                | 038                | Tampico                 | Alto     |
| 2020 | 28                          | Tamaulipas                | 039                | Tula                    | Bajo     |
| 2021 | 28                          | Tamaulipas                | 030                | Padilla                 | Medio    |
| 2022 | 28                          | Tamaulipas                | 033                | Río Bravo               | Medio    |
| 2023 | 28                          | Tamaulipas                | 004                | Antiguo Morelos         | Bajo     |
| 2024 | 28                          | Tamaulipas                | 020                | Mainero                 | Bajo     |
| 2025 | 28                          | Tamaulipas                | 026                | Miquihuana              | Muy Bajo |
| 2026 | 28                          | Tamaulipas                | 009                | Ciudad Madero           | Alto     |
| 2027 | 28                          | Tamaulipas                | 018                | Jiménez                 | Medio    |
| 2028 | 28                          | Tamaulipas                | 019                | Llera                   | Bajo     |
| 2029 | 28                          | Tamaulipas                | 040                | Valle Hermoso           | Medio    |
| 2030 | 28                          | Tamaulipas                | 041                | Victoria                | Medio    |
| 2031 | 28                          | Tamaulipas                | 008                | Casas                   | Bajo     |
| 2032 | 28                          | Tamaulipas                | 006                | Bustamante              | Muy Bajo |
| 2033 | 28                          | Tamaulipas                | 028                | Nuevo Morelos           | Medio    |
| 2034 | 29                          | Tlaxcala                  | 031                | Tetla de la Solidaridad | Medio    |
| 2035 | 29                          | Tlaxcala                  | 026                | Santa Cruz Tlaxcala     | Medio    |
| 2036 | 29                          | Tlaxcala                  | 007                | El Carmen Tequexquitla  | Medio    |
| 2037 | 29                          | Tlaxcala                  | 012                | Españita                | Medio    |



| ID   | Clave de Entidad Federativa | Nombre Entidad Federativa | Clave de Municipio | Nombre de Municipio                     | IHM 2025 |
|------|-----------------------------|---------------------------|--------------------|---|----------|
| 2038 | 29                          | Tlaxcala                  | 037                | Ziltlaltépec de Trinidad Sánchez Santos | Medio    |
| 2039 | 29                          | Tlaxcala                  | 054                | San Lorenzo Axocomanitla                | Alto     |
| 2040 | 29                          | Tlaxcala                  | 024                | Panotla                                 | Medio    |
| 2041 | 29                          | Tlaxcala                  | 030                | Terrenate                               | Medio    |
| 2042 | 29                          | Tlaxcala                  | 045                | Benito Juárez                           | Alto     |
| 2043 | 29                          | Tlaxcala                  | 057                | Santa Apolonia Teacalco                 | Medio    |
| 2044 | 29                          | Tlaxcala                  | 059                | Santa Cruz Quilehtla                    | Medio    |
| 2045 | 29                          | Tlaxcala                  | 021                | Nanacamilpa de Mariano Arista           | Alto     |
| 2046 | 29                          | Tlaxcala                  | 048                | La Magdalena Tlaltelulco                | Muy Bajo |
| 2047 | 29                          | Tlaxcala                  | 018                | Contla de Juan Cuamatzi                 | Medio    |
| 2048 | 29                          | Tlaxcala                  | 047                | Lázaro Cárdenas                         | Alto     |
| 2049 | 29                          | Tlaxcala                  | 014                | Hueyotlipan                             | Medio    |
| 2050 | 29                          | Tlaxcala                  | 015                | Ixtacuixtla de Mariano Matamoros        | Medio    |
| 2051 | 29                          | Tlaxcala                  | 060                | Santa Isabel Xiloxotla                  | Medio    |
| 2052 | 29                          | Tlaxcala                  | 034                | Tlaxco                                  | Medio    |
| 2053 | 29                          | Tlaxcala                  | 032                | Tetlatlahuca                            | Medio    |
| 2054 | 29                          | Tlaxcala                  | 013                | Huamantla                               | Medio    |
| 2055 | 29                          | Tlaxcala                  | 008                | Cuapixtla                               | Medio    |
| 2056 | 29                          | Tlaxcala                  | 009                | Cuaxomulco                              | Medio    |
| 2057 | 29                          | Tlaxcala                  | 005                | Apizaco                                 | Alto     |
| 2058 | 29                          | Tlaxcala                  | 003                | Atlangatepec                            | Bajo     |
| 2059 | 29                          | Tlaxcala                  | 004                | Atltzayanca                             | Bajo     |
| 2060 | 29                          | Tlaxcala                  | 002                | Apetatitlán de Antonio Carvajal         | Medio    |
| 2061 | 29                          | Tlaxcala                  | 043                | Yauhquemehcan                           | Medio    |
| 2062 | 29                          | Tlaxcala                  | 038                | Tzompantepec                            | Medio    |
| 2063 | 29                          | Tlaxcala                  | 040                | Xaltocan                                | Bajo     |
| 2064 | 29                          | Tlaxcala                  | 028                | Teolocholco                             | Medio    |
| 2065 | 29                          | Tlaxcala                  | 029                | Tepeyanco                               | Medio    |
| 2066 | 29                          | Tlaxcala                  | 022                | Acuamanala de Miguel Hidalgo            | Medio    |
| 2067 | 29                          | Tlaxcala                  | 023                | Natívitás                               | Medio    |
| 2068 | 29                          | Tlaxcala                  | 017                | Mazatecochco de José María Morelos      | Alto     |
| 2069 | 29                          | Tlaxcala                  | 016                | Ixtenco                                 | Alto     |
| 2070 | 29                          | Tlaxcala                  | 055                | San Lucas Tecopilco                     | Alto     |
| 2071 | 29                          | Tlaxcala                  | 020                | Sanctórum de Lázaro Cárdenas            | Alto     |

| ID   | Clave de Entidad Federativa | Nombre Entidad Federativa       | Clave de Municipio | Nombre de Municipio              | IHM 2025 |
|------|-----------------------------|---------------------------------|--------------------|----------------------------------|----------|
| 2072 | 29                          | Tlaxcala                        | 044                | Zacatelco                        | Medio    |
| 2073 | 29                          | Tlaxcala                        | 041                | Papalotla de Xicohténcatl        | Medio    |
| 2074 | 29                          | Tlaxcala                        | 011                | Muñoz de Domingo Arenas          | Medio    |
| 2075 | 29                          | Tlaxcala                        | 039                | Xaloztoc                         | Medio    |
| 2076 | 29                          | Tlaxcala                        | 001                | Amaxac de Guerrero               | Medio    |
| 2077 | 29                          | Tlaxcala                        | 058                | Santa Catarina Ayometla          | Medio    |
| 2078 | 29                          | Tlaxcala                        | 006                | Calpulalpan                      | Alto     |
| 2079 | 29                          | Tlaxcala                        | 046                | Emiliano Zapata                  | Medio    |
| 2080 | 29                          | Tlaxcala                        | 025                | San Pablo del Monte              | Alto     |
| 2081 | 29                          | Tlaxcala                        | 019                | Tepetitla de Lardizábal          | Medio    |
| 2082 | 29                          | Tlaxcala                        | 035                | Tocatlán                         | Alto     |
| 2083 | 29                          | Tlaxcala                        | 049                | San Damián Texóloc               | Alto     |
| 2084 | 29                          | Tlaxcala                        | 051                | San Jerónimo Zacualpan           | Medio    |
| 2085 | 29                          | Tlaxcala                        | 053                | San Juan Huactzinco              | Medio    |
| 2086 | 29                          | Tlaxcala                        | 056                | Santa Ana Nopalucan              | Alto     |
| 2087 | 29                          | Tlaxcala                        | 027                | Tenancingo                       | Medio    |
| 2088 | 29                          | Tlaxcala                        | 050                | San Francisco Tetlanohcan        | Medio    |
| 2089 | 29                          | Tlaxcala                        | 052                | San José Teacalco                | Medio    |
| 2090 | 29                          | Tlaxcala                        | 033                | Tlaxcala                         | Alto     |
| 2091 | 29                          | Tlaxcala                        | 036                | Totolac                          | Medio    |
| 2092 | 29                          | Tlaxcala                        | 010                | Chiautempan                      | Alto     |
| 2093 | 29                          | Tlaxcala                        | 042                | Xicohtzinco                      | Alto     |
| 2094 | 30                          | Veracruz de Ignacio de la Llave | 070                | Hidalgotitlán                    | Bajo     |
| 2095 | 30                          | Veracruz de Ignacio de la Llave | 048                | Cosoleacaque                     | Medio    |
| 2096 | 30                          | Veracruz de Ignacio de la Llave | 152                | Tampico Alto                     | Bajo     |
| 2097 | 30                          | Veracruz de Ignacio de la Llave | 156                | Tatatila                         | Bajo     |
| 2098 | 30                          | Veracruz de Ignacio de la Llave | 157                | Castillo de Teayo                | Muy Bajo |
| 2099 | 30                          | Veracruz de Ignacio de la Llave | 160                | Álamo Temapache                  | Bajo     |
| 2100 | 30                          | Veracruz de Ignacio de la Llave | 007                | Camarón de Tejeda                | Medio    |
| 2101 | 30                          | Veracruz de Ignacio de la Llave | 008                | Alpatláhuac                      | Bajo     |
| 2102 | 30                          | Veracruz de Ignacio de la Llave | 009                | Alto Lucero de Gutiérrez Barrios | Medio    |
| 2103 | 30                          | Veracruz de Ignacio de la Llave | 010                | Altotonga                        | Bajo     |

| ID   | Clave de Entidad Federativa | Nombre Entidad Federativa       | Clave de Municipio | Nombre de Municipio     | IHM 2025 |
|------|-----------------------------|---------------------------------|--------------------|-------------------------|----------|
| 2104 | 30                          | Veracruz de Ignacio de la Llave | 011                | Alvarado                | Medio    |
| 2105 | 30                          | Veracruz de Ignacio de la Llave | 012                | Amatitlán               | Medio    |
| 2106 | 30                          | Veracruz de Ignacio de la Llave | 015                | Angel R. Cabada         | Bajo     |
| 2107 | 30                          | Veracruz de Ignacio de la Llave | 067                | Filomeno Mata           | Bajo     |
| 2108 | 30                          | Veracruz de Ignacio de la Llave | 068                | Fortín                  | Medio    |
| 2109 | 30                          | Veracruz de Ignacio de la Llave | 072                | Huayacocotla            | Bajo     |
| 2110 | 30                          | Veracruz de Ignacio de la Llave | 073                | Hueyapan de Ocampo      | Bajo     |
| 2111 | 30                          | Veracruz de Ignacio de la Llave | 091                | Jesús Carranza          | Bajo     |
| 2112 | 30                          | Veracruz de Ignacio de la Llave | 151                | Tamiahua                | Muy Bajo |
| 2113 | 30                          | Veracruz de Ignacio de la Llave | 101                | Mariano Escobedo        | Medio    |
| 2114 | 30                          | Veracruz de Ignacio de la Llave | 103                | Mecatlán                | Bajo     |
| 2115 | 30                          | Veracruz de Ignacio de la Llave | 123                | Pánuco                  | Medio    |
| 2116 | 30                          | Veracruz de Ignacio de la Llave | 016                | La Antigua              | Alto     |
| 2117 | 30                          | Veracruz de Ignacio de la Llave | 017                | Apazapan                | Bajo     |
| 2118 | 30                          | Veracruz de Ignacio de la Llave | 090                | Jamapa                  | Bajo     |
| 2119 | 30                          | Veracruz de Ignacio de la Llave | 114                | Nautla                  | Medio    |
| 2120 | 30                          | Veracruz de Ignacio de la Llave | 019                | Astacinga               | Muy Bajo |
| 2121 | 30                          | Veracruz de Ignacio de la Llave | 020                | Atlahuilco              | Muy Bajo |
| 2122 | 30                          | Veracruz de Ignacio de la Llave | 022                | Atzacan                 | Medio    |
| 2123 | 30                          | Veracruz de Ignacio de la Llave | 023                | Atzalan                 | Bajo     |
| 2124 | 30                          | Veracruz de Ignacio de la Llave | 099                | Maltrata                | Medio    |
| 2125 | 30                          | Veracruz de Ignacio de la Llave | 100                | Manlio Fabio Altamirano | Medio    |
| 2126 | 30                          | Veracruz de Ignacio de la Llave | 124                | Papantla                | Bajo     |
| 2127 | 30                          | Veracruz de Ignacio de la Llave | 133                | Pueblo Viejo            | Medio    |
| 2128 | 30                          | Veracruz de Ignacio de la Llave | 137                | Los Reyes               | Muy Bajo |
| 2129 | 30                          | Veracruz de Ignacio de la Llave | 139                | Saltabarranca           | Medio    |

| ID   | Clave de Entidad Federativa | Nombre Entidad Federativa       | Clave de Municipio | Nombre de Municipio    | IHM 2025 |
|------|-----------------------------|---------------------------------|--------------------|------------------------|----------|
| 2130 | 30                          | Veracruz de Ignacio de la Llave | 188                | Totutla                | Bajo     |
| 2131 | 30                          | Veracruz de Ignacio de la Llave | 189                | Tuxpan                 | Medio    |
| 2132 | 30                          | Veracruz de Ignacio de la Llave | 191                | Ursulo Galván          | Medio    |
| 2133 | 30                          | Veracruz de Ignacio de la Llave | 200                | Zentla                 | Bajo     |
| 2134 | 30                          | Veracruz de Ignacio de la Llave | 201                | Zongolica              | Muy Bajo |
| 2135 | 30                          | Veracruz de Ignacio de la Llave | 204                | Agua Dulce             | Medio    |
| 2136 | 30                          | Veracruz de Ignacio de la Llave | 208                | Carlos A. Carrillo     | Medio    |
| 2137 | 30                          | Veracruz de Ignacio de la Llave | 211                | San Rafael             | Medio    |
| 2138 | 30                          | Veracruz de Ignacio de la Llave | 047                | Coscomatepec           | Bajo     |
| 2139 | 30                          | Veracruz de Ignacio de la Llave | 049                | Cotaxtla               | Bajo     |
| 2140 | 30                          | Veracruz de Ignacio de la Llave | 043                | Comapa                 | Muy Bajo |
| 2141 | 30                          | Veracruz de Ignacio de la Llave | 184                | Tlaquilpa              | Muy Bajo |
| 2142 | 30                          | Veracruz de Ignacio de la Llave | 197                | Yecuatla               | Medio    |
| 2143 | 30                          | Veracruz de Ignacio de la Llave | 132                | Las Vigas de Ramírez   | Bajo     |
| 2144 | 30                          | Veracruz de Ignacio de la Llave | 125                | Paso del Macho         | Bajo     |
| 2145 | 30                          | Veracruz de Ignacio de la Llave | 163                | Tenochtitlán           | Medio    |
| 2146 | 30                          | Veracruz de Ignacio de la Llave | 196                | Yanga                  | Medio    |
| 2147 | 30                          | Veracruz de Ignacio de la Llave | 059                | Chinameca              | Bajo     |
| 2148 | 30                          | Veracruz de Ignacio de la Llave | 062                | Chocamán               | Alto     |
| 2149 | 30                          | Veracruz de Ignacio de la Llave | 118                | Orizaba                | Alto     |
| 2150 | 30                          | Veracruz de Ignacio de la Llave | 209                | Tatahuicapan de Juárez | Medio    |
| 2151 | 30                          | Veracruz de Ignacio de la Llave | 210                | Uxpanapa               | Bajo     |
| 2152 | 30                          | Veracruz de Ignacio de la Llave | 212                | Santiago Sochiapan     | Muy Bajo |
| 2153 | 30                          | Veracruz de Ignacio de la Llave | 092                | Xico                   | Medio    |
| 2154 | 30                          | Veracruz de Ignacio de la Llave | 077                | Isla                   | Medio    |
| 2155 | 30                          | Veracruz de Ignacio de la Llave | 097                | Lerdo de Tejada        | Alto     |

| ID   | Clave de Entidad Federativa | Nombre Entidad Federativa       | Clave de Municipio | Nombre de Municipio  | IHM 2025 |
|------|-----------------------------|---------------------------------|--------------------|----------------------|----------|
| 2156 | 30                          | Veracruz de Ignacio de la Llave | 117                | Omealca              | Bajo     |
| 2157 | 30                          | Veracruz de Ignacio de la Llave | 076                | Ilamatlán            | Muy Bajo |
| 2158 | 30                          | Veracruz de Ignacio de la Llave | 105                | Medellín de Bravo    | Medio    |
| 2159 | 30                          | Veracruz de Ignacio de la Llave | 109                | Misantla             | Medio    |
| 2160 | 30                          | Veracruz de Ignacio de la Llave | 110                | Mixtla de Altamirano | Muy Bajo |
| 2161 | 30                          | Veracruz de Ignacio de la Llave | 111                | Moloacán             | Medio    |
| 2162 | 30                          | Veracruz de Ignacio de la Llave | 112                | Naolinco             | Medio    |
| 2163 | 30                          | Veracruz de Ignacio de la Llave | 113                | Naranjal             | Bajo     |
| 2164 | 30                          | Veracruz de Ignacio de la Llave | 115                | Nogales              | Medio    |
| 2165 | 30                          | Veracruz de Ignacio de la Llave | 119                | Otatitlán            | Medio    |
| 2166 | 30                          | Veracruz de Ignacio de la Llave | 122                | Pajapan              | Bajo     |
| 2167 | 30                          | Veracruz de Ignacio de la Llave | 108                | Minatitlán           | Medio    |
| 2168 | 30                          | Veracruz de Ignacio de la Llave | 134                | Puente Nacional      | Bajo     |
| 2169 | 30                          | Veracruz de Ignacio de la Llave | 162                | Tenampa              | Bajo     |
| 2170 | 30                          | Veracruz de Ignacio de la Llave | 167                | Tepetzintla          | Bajo     |
| 2171 | 30                          | Veracruz de Ignacio de la Llave | 170                | Texcatepec           | Muy Bajo |
| 2172 | 30                          | Veracruz de Ignacio de la Llave | 171                | Texhuacán            | Muy Bajo |
| 2173 | 30                          | Veracruz de Ignacio de la Llave | 187                | Tonayán              | Bajo     |
| 2174 | 30                          | Veracruz de Ignacio de la Llave | 193                | Veracruz             | Alto     |
| 2175 | 30                          | Veracruz de Ignacio de la Llave | 195                | Xoxocotla            | Muy Bajo |
| 2176 | 30                          | Veracruz de Ignacio de la Llave | 066                | Espinal              | Bajo     |
| 2177 | 30                          | Veracruz de Ignacio de la Llave | 120                | Oteapan              | Medio    |
| 2178 | 30                          | Veracruz de Ignacio de la Llave | 161                | Tempoal              | Bajo     |
| 2179 | 30                          | Veracruz de Ignacio de la Llave | 153                | Tancoco              | Bajo     |
| 2180 | 30                          | Veracruz de Ignacio de la Llave | 155                | Tantoyuca            | Muy Bajo |
| 2181 | 30                          | Veracruz de Ignacio de la Llave | 192                | Vega de Alatorre     | Medio    |

| ID   | Clave de Entidad Federativa | Nombre Entidad Federativa       | Clave de Municipio | Nombre de Municipio              | IHM 2025 |
|------|-----------------------------|---------------------------------|--------------------|----------------------------------|----------|
| 2182 | 30                          | Veracruz de Ignacio de la Llave | 207                | Tres Valles                      | Medio    |
| 2183 | 30                          | Veracruz de Ignacio de la Llave | 065                | Emiliano Zapata                  | Medio    |
| 2184 | 30                          | Veracruz de Ignacio de la Llave | 003                | Acayucan                         | Medio    |
| 2185 | 30                          | Veracruz de Ignacio de la Llave | 121                | Ozuluama de Mascareñas           | Muy Bajo |
| 2186 | 30                          | Veracruz de Ignacio de la Llave | 158                | Tecolutla                        | Bajo     |
| 2187 | 30                          | Veracruz de Ignacio de la Llave | 159                | Tehuipango                       | Muy Bajo |
| 2188 | 30                          | Veracruz de Ignacio de la Llave | 052                | Cuichapa                         | Medio    |
| 2189 | 30                          | Veracruz de Ignacio de la Llave | 005                | Acula                            | Medio    |
| 2190 | 30                          | Veracruz de Ignacio de la Llave | 006                | Acultzingo                       | Muy Bajo |
| 2191 | 30                          | Veracruz de Ignacio de la Llave | 021                | Atoyac                           | Bajo     |
| 2192 | 30                          | Veracruz de Ignacio de la Llave | 093                | Jilotepec                        | Medio    |
| 2193 | 30                          | Veracruz de Ignacio de la Llave | 094                | Juan Rodríguez Clara             | Bajo     |
| 2194 | 30                          | Veracruz de Ignacio de la Llave | 095                | Juchique de Ferrer               | Bajo     |
| 2195 | 30                          | Veracruz de Ignacio de la Llave | 096                | Landero y Coss                   | Medio    |
| 2196 | 30                          | Veracruz de Ignacio de la Llave | 141                | San Andrés Tuxtla                | Medio    |
| 2197 | 30                          | Veracruz de Ignacio de la Llave | 142                | San Juan Evangelista             | Bajo     |
| 2198 | 30                          | Veracruz de Ignacio de la Llave | 143                | Santiago Tuxtla                  | Bajo     |
| 2199 | 30                          | Veracruz de Ignacio de la Llave | 144                | Sayula de Alemán                 | Bajo     |
| 2200 | 30                          | Veracruz de Ignacio de la Llave | 202                | Zontecomatlán de López y Fuentes | Muy Bajo |
| 2201 | 30                          | Veracruz de Ignacio de la Llave | 018                | Aquila                           | Bajo     |
| 2202 | 30                          | Veracruz de Ignacio de la Llave | 127                | La Perla                         | Bajo     |
| 2203 | 30                          | Veracruz de Ignacio de la Llave | 129                | Platón Sánchez                   | Medio    |
| 2204 | 30                          | Veracruz de Ignacio de la Llave | 175                | Tihuatlán                        | Bajo     |
| 2205 | 30                          | Veracruz de Ignacio de la Llave | 178                | Tlacotalpan                      | Medio    |
| 2206 | 30                          | Veracruz de Ignacio de la Llave | 180                | Tlachichilco                     | Muy Bajo |
| 2207 | 30                          | Veracruz de Ignacio de la Llave | 181                | Tlalixcoyan                      | Bajo     |



| ID   | Clave de Entidad Federativa | Nombre Entidad Federativa       | Clave de Municipio | Nombre de Municipio    | IHM 2025 |
|------|-----------------------------|---------------------------------|--------------------|------------------------|----------|
| 2208 | 30                          | Veracruz de Ignacio de la Llave | 182                | Tlalnahuayocan         | Medio    |
| 2209 | 30                          | Veracruz de Ignacio de la Llave | 183                | Tlapacoyan             | Medio    |
| 2210 | 30                          | Veracruz de Ignacio de la Llave | 098                | Magdalena              | Bajo     |
| 2211 | 30                          | Veracruz de Ignacio de la Llave | 013                | Naranjos Amatlán       | Medio    |
| 2212 | 30                          | Veracruz de Ignacio de la Llave | 014                | Amatlán de los Reyes   | Medio    |
| 2213 | 30                          | Veracruz de Ignacio de la Llave | 045                | Cosamaloapan de Carpio | Medio    |
| 2214 | 30                          | Veracruz de Ignacio de la Llave | 051                | Coyutla                | Bajo     |
| 2215 | 30                          | Veracruz de Ignacio de la Llave | 053                | Cuitláhuac             | Medio    |
| 2216 | 30                          | Veracruz de Ignacio de la Llave | 057                | Chiconquiaco           | Bajo     |
| 2217 | 30                          | Veracruz de Ignacio de la Llave | 060                | Chinampa de Gorostiza  | Bajo     |
| 2218 | 30                          | Veracruz de Ignacio de la Llave | 089                | Jáltipan               | Medio    |
| 2219 | 30                          | Veracruz de Ignacio de la Llave | 154                | Tantima                | Bajo     |
| 2220 | 30                          | Veracruz de Ignacio de la Llave | 128                | Perote                 | Alto     |
| 2221 | 30                          | Veracruz de Ignacio de la Llave | 046                | Cosautlán de Carvajal  | Bajo     |
| 2222 | 30                          | Veracruz de Ignacio de la Llave | 050                | Coxquihui              | Muy Bajo |
| 2223 | 30                          | Veracruz de Ignacio de la Llave | 126                | Paso de Ovejas         | Bajo     |
| 2224 | 30                          | Veracruz de Ignacio de la Llave | 131                | Poza Rica de Hidalgo   | Medio    |
| 2225 | 30                          | Veracruz de Ignacio de la Llave | 164                | Teocelo                | Medio    |
| 2226 | 30                          | Veracruz de Ignacio de la Llave | 165                | Tepatlxco              | Muy Bajo |
| 2227 | 30                          | Veracruz de Ignacio de la Llave | 166                | Tepetlán               | Bajo     |
| 2228 | 30                          | Veracruz de Ignacio de la Llave | 168                | Tequila                | Muy Bajo |
| 2229 | 30                          | Veracruz de Ignacio de la Llave | 087                | Xalapa                 | Alto     |
| 2230 | 30                          | Veracruz de Ignacio de la Llave | 169                | José Azueta            | Bajo     |
| 2231 | 30                          | Veracruz de Ignacio de la Llave | 172                | Texistepec             | Bajo     |
| 2232 | 30                          | Veracruz de Ignacio de la Llave | 173                | Tezonapa               | Muy Bajo |
| 2233 | 30                          | Veracruz de Ignacio de la Llave | 174                | Tierra Blanca          | Medio    |

| ID   | Clave de Entidad Federativa | Nombre Entidad Federativa       | Clave de Municipio | Nombre de Municipio   | IHM 2025 |
|------|-----------------------------|---------------------------------|--------------------|-----------------------|----------|
| 2234 | 30                          | Veracruz de Ignacio de la Llave | 036                | Coacoatzintla         | Alto     |
| 2235 | 30                          | Veracruz de Ignacio de la Llave | 176                | Tlacojalpan           | Medio    |
| 2236 | 30                          | Veracruz de Ignacio de la Llave | 177                | Tlacolulan            | Bajo     |
| 2237 | 30                          | Veracruz de Ignacio de la Llave | 179                | Tlacotepec de Mejía   | Bajo     |
| 2238 | 30                          | Veracruz de Ignacio de la Llave | 186                | Tomatlán              | Medio    |
| 2239 | 30                          | Veracruz de Ignacio de la Llave | 135                | Rafael Delgado        | Medio    |
| 2240 | 30                          | Veracruz de Ignacio de la Llave | 001                | Acajete               | Bajo     |
| 2241 | 30                          | Veracruz de Ignacio de la Llave | 004                | Actopan               | Medio    |
| 2242 | 30                          | Veracruz de Ignacio de la Llave | 145                | Soconusco             | Medio    |
| 2243 | 30                          | Veracruz de Ignacio de la Llave | 146                | Sochiapa              | Bajo     |
| 2244 | 30                          | Veracruz de Ignacio de la Llave | 147                | Soledad Atzompa       | Muy Bajo |
| 2245 | 30                          | Veracruz de Ignacio de la Llave | 148                | Soledad de Doblado    | Medio    |
| 2246 | 30                          | Veracruz de Ignacio de la Llave | 149                | Soteapan              | Bajo     |
| 2247 | 30                          | Veracruz de Ignacio de la Llave | 150                | Tamalín               | Bajo     |
| 2248 | 30                          | Veracruz de Ignacio de la Llave | 198                | Zacualpan             | Muy Bajo |
| 2249 | 30                          | Veracruz de Ignacio de la Llave | 130                | Playa Vicente         | Bajo     |
| 2250 | 30                          | Veracruz de Ignacio de la Llave | 002                | Acatlán               | Alto     |
| 2251 | 30                          | Veracruz de Ignacio de la Llave | 054                | Chacaltianguis        | Medio    |
| 2252 | 30                          | Veracruz de Ignacio de la Llave | 055                | Chalma                | Muy Bajo |
| 2253 | 30                          | Veracruz de Ignacio de la Llave | 056                | Chiconamel            | Bajo     |
| 2254 | 30                          | Veracruz de Ignacio de la Llave | 058                | Chicontepec           | Muy Bajo |
| 2255 | 30                          | Veracruz de Ignacio de la Llave | 061                | Las Choapas           | Bajo     |
| 2256 | 30                          | Veracruz de Ignacio de la Llave | 063                | Chontla               | Bajo     |
| 2257 | 30                          | Veracruz de Ignacio de la Llave | 078                | Ixcatepec             | Bajo     |
| 2258 | 30                          | Veracruz de Ignacio de la Llave | 079                | Ixhuacán de los Reyes | Bajo     |
| 2259 | 30                          | Veracruz de Ignacio de la Llave | 064                | Chumatlán             | Bajo     |

| ID   | Clave de Entidad Federativa | Nombre Entidad Federativa       | Clave de Municipio | Nombre de Municipio     | IHM 2025 |
|------|-----------------------------|---------------------------------|--------------------|-------------------------|----------|
| 2260 | 30                          | Veracruz de Ignacio de la Llave | 080                | Ixhuatlán del Café      | Bajo     |
| 2261 | 30                          | Veracruz de Ignacio de la Llave | 081                | Ixhuatlancillo          | Medio    |
| 2262 | 30                          | Veracruz de Ignacio de la Llave | 082                | Ixhuatlán del Sureste   | Medio    |
| 2263 | 30                          | Veracruz de Ignacio de la Llave | 083                | Ixhuatlán de Madero     | Muy Bajo |
| 2264 | 30                          | Veracruz de Ignacio de la Llave | 084                | Ixmatlahuacan           | Medio    |
| 2265 | 30                          | Veracruz de Ignacio de la Llave | 085                | Ixtaczoquitlán          | Medio    |
| 2266 | 30                          | Veracruz de Ignacio de la Llave | 086                | Jalacingo               | Bajo     |
| 2267 | 30                          | Veracruz de Ignacio de la Llave | 088                | Jalcomulco              | Alto     |
| 2268 | 30                          | Veracruz de Ignacio de la Llave | 024                | Tlaltetela              | Bajo     |
| 2269 | 30                          | Veracruz de Ignacio de la Llave | 025                | Ayahualulco             | Bajo     |
| 2270 | 30                          | Veracruz de Ignacio de la Llave | 026                | Banderilla              | Alto     |
| 2271 | 30                          | Veracruz de Ignacio de la Llave | 027                | Benito Juárez           | Muy Bajo |
| 2272 | 30                          | Veracruz de Ignacio de la Llave | 028                | Boca del Río            | Alto     |
| 2273 | 30                          | Veracruz de Ignacio de la Llave | 029                | Calcahualco             | Muy Bajo |
| 2274 | 30                          | Veracruz de Ignacio de la Llave | 030                | Camerino Z. Mendoza     | Alto     |
| 2275 | 30                          | Veracruz de Ignacio de la Llave | 203                | Zozocolco de Hidalgo    | Bajo     |
| 2276 | 30                          | Veracruz de Ignacio de la Llave | 205                | El Higo                 | Medio    |
| 2277 | 30                          | Veracruz de Ignacio de la Llave | 074                | Huiloapan de Cuauhtémoc | Medio    |
| 2278 | 30                          | Veracruz de Ignacio de la Llave | 075                | Ignacio de la Llave     | Bajo     |
| 2279 | 30                          | Veracruz de Ignacio de la Llave | 107                | Las Minas               | Bajo     |
| 2280 | 30                          | Veracruz de Ignacio de la Llave | 116                | Oluta                   | Medio    |
| 2281 | 30                          | Veracruz de Ignacio de la Llave | 136                | Rafael Lucio            | Alto     |
| 2282 | 30                          | Veracruz de Ignacio de la Llave | 138                | Río Blanco              | Alto     |
| 2283 | 30                          | Veracruz de Ignacio de la Llave | 140                | San Andrés Tenejapan    | Bajo     |
| 2284 | 30                          | Veracruz de Ignacio de la Llave | 199                | Zaragoza                | Medio    |
| 2285 | 30                          | Veracruz de Ignacio de la Llave | 185                | Tlilapan                | Medio    |

| ID   | Clave de Entidad Federativa | Nombre Entidad Federativa       | Clave de Municipio | Nombre de Municipio                  | IHM 2025 |
|------|-----------------------------|---------------------------------|--------------------|--------------------------------------|----------|
| 2286 | 30                          | Veracruz de Ignacio de la Llave | 190                | Tuxtilla                             | Medio    |
| 2287 | 30                          | Veracruz de Ignacio de la Llave | 194                | Villa Aldama                         | Medio    |
| 2288 | 30                          | Veracruz de Ignacio de la Llave | 206                | Nanchital de Lázaro Cárdenas del Río | Alto     |
| 2289 | 30                          | Veracruz de Ignacio de la Llave | 102                | Martínez de la Torre                 | Medio    |
| 2290 | 30                          | Veracruz de Ignacio de la Llave | 104                | Mecayapan                            | Bajo     |
| 2291 | 30                          | Veracruz de Ignacio de la Llave | 106                | Miahuatlán                           | Medio    |
| 2292 | 30                          | Veracruz de Ignacio de la Llave | 069                | Gutiérrez Zamora                     | Medio    |
| 2293 | 30                          | Veracruz de Ignacio de la Llave | 071                | Huatusco                             | Medio    |
| 2294 | 30                          | Veracruz de Ignacio de la Llave | 031                | Carrillo Puerto                      | Bajo     |
| 2295 | 30                          | Veracruz de Ignacio de la Llave | 032                | Catemaco                             | Medio    |
| 2296 | 30                          | Veracruz de Ignacio de la Llave | 033                | Cazones de Herrera                   | Bajo     |
| 2297 | 30                          | Veracruz de Ignacio de la Llave | 034                | Cerro Azul                           | Medio    |
| 2298 | 30                          | Veracruz de Ignacio de la Llave | 035                | Citlaltépetl                         | Medio    |
| 2299 | 30                          | Veracruz de Ignacio de la Llave | 037                | Coahuatlán                           | Medio    |
| 2300 | 30                          | Veracruz de Ignacio de la Llave | 038                | Coatepec                             | Medio    |
| 2301 | 30                          | Veracruz de Ignacio de la Llave | 039                | Coatzacoalcos                        | Medio    |
| 2302 | 30                          | Veracruz de Ignacio de la Llave | 040                | Coatzintla                           | Medio    |
| 2303 | 30                          | Veracruz de Ignacio de la Llave | 042                | Colipa                               | Medio    |
| 2304 | 30                          | Veracruz de Ignacio de la Llave | 044                | Córdoba                              | Alto     |
| 2305 | 30                          | Veracruz de Ignacio de la Llave | 041                | Coetzala                             | Bajo     |
| 2306 | 31                          | Yucatán                         | 025                | Dzan                                 | Medio    |
| 2307 | 31                          | Yucatán                         | 040                | Izamal                               | Medio    |
| 2308 | 31                          | Yucatán                         | 050                | Mérida                               | Medio    |
| 2309 | 31                          | Yucatán                         | 014                | Cuncunul                             | Medio    |
| 2310 | 31                          | Yucatán                         | 100                | Ucú                                  | Medio    |
| 2311 | 31                          | Yucatán                         | 039                | Ixil                                 | Medio    |
| 2312 | 31                          | Yucatán                         | 060                | Quintana Roo                         | Medio    |
| 2313 | 31                          | Yucatán                         | 085                | Temozón                              | Medio    |
| 2314 | 31                          | Yucatán                         | 091                | Tinum                                | Bajo     |

| ID   | Clave de Entidad Federativa | Nombre Entidad Federativa | Clave de Municipio | Nombre de Municipio | IHM 2025 |
|------|-----------------------------|---------------------------|--------------------|---------------------|----------|
| 2315 | 31                          | Yucatán                   | 058                | Peto                | Medio    |
| 2316 | 31                          | Yucatán                   | 052                | Motul               | Medio    |
| 2317 | 31                          | Yucatán                   | 047                | Maní                | Bajo     |
| 2318 | 31                          | Yucatán                   | 048                | Maxcanú             | Bajo     |
| 2319 | 31                          | Yucatán                   | 032                | Espita              | Bajo     |
| 2320 | 31                          | Yucatán                   | 036                | Homún               | Bajo     |
| 2321 | 31                          | Yucatán                   | 103                | Xocchel             | Medio    |
| 2322 | 31                          | Yucatán                   | 099                | Uayma               | Medio    |
| 2323 | 31                          | Yucatán                   | 098                | Tzucacab            | Bajo     |
| 2324 | 31                          | Yucatán                   | 076                | Tecoh               | Bajo     |
| 2325 | 31                          | Yucatán                   | 019                | Chemax              | Bajo     |
| 2326 | 31                          | Yucatán                   | 028                | Dzilam de Bravo     | Alto     |
| 2327 | 31                          | Yucatán                   | 002                | Acanceh             | Medio    |
| 2328 | 31                          | Yucatán                   | 006                | Buctzotz            | Bajo     |
| 2329 | 31                          | Yucatán                   | 104                | Yaxcabá             | Muy Bajo |
| 2330 | 31                          | Yucatán                   | 056                | Oxkutzcab           | Bajo     |
| 2331 | 31                          | Yucatán                   | 057                | Panabá              | Medio    |
| 2332 | 31                          | Yucatán                   | 096                | Tizimín             | Medio    |
| 2333 | 31                          | Yucatán                   | 005                | Bokobá              | Alto     |
| 2334 | 31                          | Yucatán                   | 093                | Tixkokob            | Medio    |
| 2335 | 31                          | Yucatán                   | 092                | Tixcacalcupul       | Bajo     |
| 2336 | 31                          | Yucatán                   | 084                | Temax               | Medio    |
| 2337 | 31                          | Yucatán                   | 089                | Ticul               | Medio    |
| 2338 | 31                          | Yucatán                   | 079                | Tekax               | Medio    |
| 2339 | 31                          | Yucatán                   | 101                | Umán                | Medio    |
| 2340 | 31                          | Yucatán                   | 102                | Valladolid          | Medio    |
| 2341 | 31                          | Yucatán                   | 071                | Sudzal              | Medio    |
| 2342 | 31                          | Yucatán                   | 069                | Sotuta              | Bajo     |
| 2343 | 31                          | Yucatán                   | 061                | Río Lagartos        | Medio    |
| 2344 | 31                          | Yucatán                   | 067                | Seyé                | Medio    |
| 2345 | 31                          | Yucatán                   | 059                | Progreso            | Medio    |
| 2346 | 31                          | Yucatán                   | 065                | San Felipe          | Alto     |
| 2347 | 31                          | Yucatán                   | 018                | Chapab              | Bajo     |
| 2348 | 31                          | Yucatán                   | 017                | Chankom             | Bajo     |
| 2349 | 31                          | Yucatán                   | 011                | Celestún            | Medio    |
| 2350 | 31                          | Yucatán                   | 008                | Calotmul            | Medio    |

| ID   | Clave de Entidad Federativa | Nombre Entidad Federativa | Clave de Municipio | Nombre de Municipio | IHM 2025 |
|------|-----------------------------|---------------------------|--------------------|---------------------|----------|
| 2351 | 31                          | Yucatán                   | 062                | Sacalum             | Medio    |
| 2352 | 31                          | Yucatán                   | 038                | Hunucmá             | Medio    |
| 2353 | 31                          | Yucatán                   | 090                | Timucuy             | Bajo     |
| 2354 | 31                          | Yucatán                   | 034                | Hocabá              | Medio    |
| 2355 | 31                          | Yucatán                   | 075                | Teabo               | Bajo     |
| 2356 | 31                          | Yucatán                   | 030                | Dzités              | Bajo     |
| 2357 | 31                          | Yucatán                   | 041                | Kanasín             | Medio    |
| 2358 | 31                          | Yucatán                   | 042                | Kantunil            | Bajo     |
| 2359 | 31                          | Yucatán                   | 021                | Chichimilá          | Bajo     |
| 2360 | 31                          | Yucatán                   | 024                | Chumayel            | Medio    |
| 2361 | 31                          | Yucatán                   | 045                | Kopomá              | Medio    |
| 2362 | 31                          | Yucatán                   | 022                | Chikindzonot        | Bajo     |
| 2363 | 31                          | Yucatán                   | 073                | Tahdziú             | Medio    |
| 2364 | 31                          | Yucatán                   | 081                | Tekom               | Medio    |
| 2365 | 31                          | Yucatán                   | 083                | Telchac Puerto      | Medio    |
| 2366 | 31                          | Yucatán                   | 044                | Kinchil             | Medio    |
| 2367 | 31                          | Yucatán                   | 001                | Abalá               | Bajo     |
| 2368 | 31                          | Yucatán                   | 003                | Akil                | Medio    |
| 2369 | 31                          | Yucatán                   | 004                | Baca                | Medio    |
| 2370 | 31                          | Yucatán                   | 007                | Cacalchén           | Medio    |
| 2371 | 31                          | Yucatán                   | 009                | Cansahcab           | Medio    |
| 2372 | 31                          | Yucatán                   | 016                | Chacsinkín          | Medio    |
| 2373 | 31                          | Yucatán                   | 010                | Cantamayec          | Medio    |
| 2374 | 31                          | Yucatán                   | 012                | Cenotillo           | Medio    |
| 2375 | 31                          | Yucatán                   | 013                | Conkal              | Medio    |
| 2376 | 31                          | Yucatán                   | 015                | Cuzamá              | Medio    |
| 2377 | 31                          | Yucatán                   | 023                | Chocholá            | Medio    |
| 2378 | 31                          | Yucatán                   | 026                | Dzemul              | Medio    |
| 2379 | 31                          | Yucatán                   | 027                | Dzidzantún          | Medio    |
| 2380 | 31                          | Yucatán                   | 031                | Dzoncauich          | Medio    |
| 2381 | 31                          | Yucatán                   | 033                | Halachó             | Bajo     |
| 2382 | 31                          | Yucatán                   | 035                | Hoctún              | Medio    |
| 2383 | 31                          | Yucatán                   | 037                | Huhí                | Medio    |
| 2384 | 31                          | Yucatán                   | 043                | Kaua                | Medio    |
| 2385 | 31                          | Yucatán                   | 046                | Mama                | Medio    |
| 2386 | 31                          | Yucatán                   | 051                | Mocochá             | Medio    |



| ID   | Clave de Entidad Federativa | Nombre Entidad Federativa | Clave de Municipio | Nombre de Municipio          | IHM 2025 |
|------|-----------------------------|---------------------------|--------------------|------------------------------|----------|
| 2387 | 31                          | Yucatán                   | 053                | Muna                         | Medio    |
| 2388 | 31                          | Yucatán                   | 054                | Muxupip                      | Medio    |
| 2389 | 31                          | Yucatán                   | 063                | Samahil                      | Medio    |
| 2390 | 31                          | Yucatán                   | 068                | Sinanché                     | Medio    |
| 2391 | 31                          | Yucatán                   | 020                | Chicxulub Pueblo             | Medio    |
| 2392 | 31                          | Yucatán                   | 070                | Sucilá                       | Alto     |
| 2393 | 31                          | Yucatán                   | 072                | Suma                         | Alto     |
| 2394 | 31                          | Yucatán                   | 074                | Tahmek                       | Alto     |
| 2395 | 31                          | Yucatán                   | 077                | Tekal de Venegas             | Medio    |
| 2396 | 31                          | Yucatán                   | 078                | Tekantó                      | Bajo     |
| 2397 | 31                          | Yucatán                   | 080                | Tekit                        | Medio    |
| 2398 | 31                          | Yucatán                   | 082                | Telchac Pueblo               | Medio    |
| 2399 | 31                          | Yucatán                   | 064                | Sanahcat                     | Medio    |
| 2400 | 31                          | Yucatán                   | 086                | Tepakán                      | Medio    |
| 2401 | 31                          | Yucatán                   | 087                | Tetiz                        | Bajo     |
| 2402 | 31                          | Yucatán                   | 055                | Opichén                      | Medio    |
| 2403 | 31                          | Yucatán                   | 029                | Dzilam González              | Medio    |
| 2404 | 31                          | Yucatán                   | 088                | Teya                         | Alto     |
| 2405 | 31                          | Yucatán                   | 094                | Tixmehuac                    | Medio    |
| 2406 | 31                          | Yucatán                   | 095                | Tixpéhual                    | Medio    |
| 2407 | 31                          | Yucatán                   | 097                | Tunkás                       | Bajo     |
| 2408 | 31                          | Yucatán                   | 105                | Yaxkukul                     | Alto     |
| 2409 | 31                          | Yucatán                   | 106                | Yobaín                       | Alto     |
| 2410 | 31                          | Yucatán                   | 066                | Santa Elena                  | Medio    |
| 2411 | 31                          | Yucatán                   | 049                | Mayapán                      | Medio    |
| 2412 | 32                          | Zacatecas                 | 057                | Trancoso                     | Medio    |
| 2413 | 32                          | Zacatecas                 | 015                | El Plateado de Joaquín Amaro | Medio    |
| 2414 | 32                          | Zacatecas                 | 017                | Guadalupe                    | Alto     |
| 2415 | 32                          | Zacatecas                 | 019                | Jalpa                        | Alto     |
| 2416 | 32                          | Zacatecas                 | 020                | Jerez                        | Alto     |
| 2417 | 32                          | Zacatecas                 | 021                | Jiménez del Teul             | Medio    |
| 2418 | 32                          | Zacatecas                 | 026                | Mazapil                      | Medio    |
| 2419 | 32                          | Zacatecas                 | 027                | Melchor Ocampo               | Medio    |
| 2420 | 32                          | Zacatecas                 | 028                | Mezquital del Oro            | Alto     |
| 2421 | 32                          | Zacatecas                 | 029                | Miguel Auza                  | Medio    |
| 2422 | 32                          | Zacatecas                 | 038                | Pinos                        | Medio    |

| ID   | Clave de Entidad Federativa | Nombre Entidad Federativa | Clave de Municipio | Nombre de Municipio          | IHM 2025 |
|------|-----------------------------|---------------------------|--------------------|------------------------------|----------|
| 2423 | 32                          | Zacatecas                 | 039                | Río Grande                   | Medio    |
| 2424 | 32                          | Zacatecas                 | 003                | Atolinga                     | Medio    |
| 2425 | 32                          | Zacatecas                 | 022                | Juan Aldama                  | Medio    |
| 2426 | 32                          | Zacatecas                 | 048                | Tlaltenango de Sánchez Román | Alto     |
| 2427 | 32                          | Zacatecas                 | 042                | Sombrerete                   | Medio    |
| 2428 | 32                          | Zacatecas                 | 044                | Tabasco                      | Alto     |
| 2429 | 32                          | Zacatecas                 | 049                | Valparaíso                   | Medio    |
| 2430 | 32                          | Zacatecas                 | 050                | Vetagrande                   | Medio    |
| 2431 | 32                          | Zacatecas                 | 051                | Villa de Cos                 | Medio    |
| 2432 | 32                          | Zacatecas                 | 030                | Momax                        | Alto     |
| 2433 | 32                          | Zacatecas                 | 032                | Morelos                      | Alto     |
| 2434 | 32                          | Zacatecas                 | 056                | Zacatecas                    | Alto     |
| 2435 | 32                          | Zacatecas                 | 007                | Concepción del Oro           | Alto     |
| 2436 | 32                          | Zacatecas                 | 008                | Cuauhtémoc                   | Alto     |
| 2437 | 32                          | Zacatecas                 | 009                | Chalchihuites                | Medio    |
| 2438 | 32                          | Zacatecas                 | 004                | Benito Juárez                | Alto     |
| 2439 | 32                          | Zacatecas                 | 054                | Villa Hidalgo                | Medio    |
| 2440 | 32                          | Zacatecas                 | 024                | Loreto                       | Alto     |
| 2441 | 32                          | Zacatecas                 | 031                | Monte Escobedo               | Medio    |
| 2442 | 32                          | Zacatecas                 | 037                | Pánuco                       | Medio    |
| 2443 | 32                          | Zacatecas                 | 040                | Sain Alto                    | Medio    |
| 2444 | 32                          | Zacatecas                 | 018                | Huanusco                     | Medio    |
| 2445 | 32                          | Zacatecas                 | 023                | Juchipila                    | Alto     |
| 2446 | 32                          | Zacatecas                 | 025                | Luis Moya                    | Alto     |
| 2447 | 32                          | Zacatecas                 | 033                | Moyahua de Estrada           | Alto     |
| 2448 | 32                          | Zacatecas                 | 010                | Fresnillo                    | Alto     |
| 2449 | 32                          | Zacatecas                 | 011                | Trinidad García de la Cadena | Alto     |
| 2450 | 32                          | Zacatecas                 | 012                | Genaro Codina                | Bajo     |
| 2451 | 32                          | Zacatecas                 | 005                | Calera                       | Alto     |
| 2452 | 32                          | Zacatecas                 | 052                | Villa García                 | Medio    |
| 2453 | 32                          | Zacatecas                 | 013                | General Enrique Estrada      | Medio    |
| 2454 | 32                          | Zacatecas                 | 041                | El Salvador                  | Medio    |
| 2455 | 32                          | Zacatecas                 | 058                | Santa María de la Paz        | Medio    |
| 2456 | 32                          | Zacatecas                 | 055                | Villanueva                   | Medio    |
| 2457 | 32                          | Zacatecas                 | 053                | Villa González Ortega        | Medio    |

| ID   | Clave de Entidad Federativa | Nombre Entidad Federativa | Clave de Municipio | Nombre de Municipio          | IHM 2025 |
|------|-----------------------------|---------------------------|--------------------|------------------------------|----------|
| 2458 | 32                          | Zacatecas                 | 001                | Apozol                       | Medio    |
| 2459 | 32                          | Zacatecas                 | 002                | Apulco                       | Medio    |
| 2460 | 32                          | Zacatecas                 | 016                | General Pánfilo Natera       | Medio    |
| 2461 | 32                          | Zacatecas                 | 034                | Nochistlán de Mejía          | Alto     |
| 2462 | 32                          | Zacatecas                 | 006                | Cañitas de Felipe Pescador   | Medio    |
| 2463 | 32                          | Zacatecas                 | 035                | Noria de Ángeles             | Medio    |
| 2464 | 32                          | Zacatecas                 | 036                | Ojocaliente                  | Medio    |
| 2465 | 32                          | Zacatecas                 | 014                | General Francisco R. Murguía | Medio    |
| 2466 | 32                          | Zacatecas                 | 043                | Susticacán                   | Medio    |
| 2467 | 32                          | Zacatecas                 | 045                | Tepechitlán                  | Alto     |
| 2468 | 32                          | Zacatecas                 | 046                | Tepetongo                    | Medio    |
| 2469 | 32                          | Zacatecas                 | 047                | Teúl de González Ortega      | Alto     |







Gobierno de  
**México**

**Desarrollo Territorial**

Secretaría de Desarrollo Agrario, Territorial y Urbano





# Desarrollo Territorial

Secretaría de Desarrollo Agrario, Territorial y Urbano