

Mayo 2024

Programa de Mejoramiento Urbano en **Sonora** 2019-2024

San Luis Río Colorado

PMU 2019

ESTADOS UNIDOS DE AMÉRICA

Nogales

PMU 2019

Naco

PMU 2021

Agua Prieta

PMU 2021

Hermosillo

PMU 2021

Cananea

PMU 2023

Ciudad Obregón

PMU 2021 / PMU 2022

BAJA CALIFORNIA SUR

SINALOA

PMU:

■ 2019

■ 2021

■ 2022

■ 2023

OCEANO PACÍFICO

Programa de Mejoramiento Urbano en SONORA

Conoce las obras y sus ubicaciones en:
<https://mimexicolate.gob.mx/wp-content/uploads/2023/10/2023.09.13-Sonora-Obras-PMU.pdf>



161 obras



7 municipios



\$2,570 mdp

AGUA PRIETA

1. Centro de Desarrollo Comunitario y unidad deportiva
2. Parque lineal y biblioteca en línea internacional

CANANEA

1. Corredor Benito Juárez
2. Plaza principal Juárez
3. Casa de Cultura Cananea
4. Renovación de entorno urbano de la casa de cultura

CIUDAD OBREGÓN

1. Estadio de Béisbol Tomás Oroz Gaytán

HERMOSILLO

1. Albergue Infantil Las Minitas
2. Mercado Lineal en Las Minitas
3. Parques y su imagen urbana en Las Minitas
4. Centro Cultural Cañada de los Negros

5. Ciclovía vinculada a la Cañada de Los Negros y Parque Madero
6. Estadio de Béisbol Héctor Espino

NACO

1. Centro de Desarrollo Comunitario y CADi en la calle Romo Mitre y su entorno
2. Espacio Público Los Encinos
3. Casa de Día en avenida Ignacio Ramírez
4. Plaza Municipal Benito Juárez
5. Mejoramiento de la imagen urbana de la avenida Francisco I. Madero

NOGALES

1. Parque El Represo
2. Escuela Preparatoria
3. Unidad Deportiva Virreyes
4. Centro Integral de Las Mujeres
5. Fábrica de Oficios y Artes (FARO)



Programa de Mejoramiento Urbano en **SONORA**

Conoce las obras y sus ubicaciones en:
<https://mimexicolate.gob.mx/wp-content/uploads/2023/10/2023.09.13-Sonora-Obras-PMU.pdf>

6. Unidad Deportiva Gustavo Díaz Ordaz
7. Mantenimiento y Limpieza de cuerpo de agua El Represo

SAN LUIS RÍO COLORADO

1. Parque la Tortuga
2. Unidad de Medicina Familiar
3. Jardín de Niños
4. Escuela primaria
5. Centro Ejecutivo de Rehabilitación
6. Estadio de béisbol
7. Parque Gabriela Leyva
8. Parque Nuevo San Luis
9. *Calle Completa Av. 30, de la Av. Sinaloa B, a la Av. Dalías.*
10. *Calle Completa Av. Mazatlán, de la Av. 28 a la Av. 41, y Av. Mazatlán B (continuación)*

PUEBLOS YAQUIS

- 8 Guardias tradicionales
- 9 Equipamientos educativos (CADI's)
- 1 Universidad yaqui
- 6 Equipamientos de salud
- 6 Polideportivos
- 6 Espacios públicos
- 1 Cooperativa pesquera

- 53 Obras de infraestructura de agua potable
- 36 Obras de infraestructura de alcantarillado





Conoce aquí
la ubicación
de este
espacio

AGUA PRIETA Parque lineal y biblioteca en línea internacional

2

Para más
información,
escanea aquí






Conoce aquí
la ubicación
de este
espacio

CIUDAD OBREGÓN Estadio de Béisbol Tomás Oroz Gaytán

3

Para más
información,
escanea aquí







Conoce aquí
la ubicación
de este
espacio

HERMOSILLO Mercado Lineal en Las Minitas

5

Para más
información,
escanea aquí






Conoce aquí
la ubicación
de este
espacio

HERMOSILLO Parques y su imagen urbana en Las Minitas

6

Para más
información,
escanea aquí





Conoce aquí
la ubicación
de este
espacio

HERMOSILLO Centro Cultural Cañada de los Negros

7

Para más
información,
escanea aquí





Conoce aquí
la ubicación
de este
espacio

HERMOSILLO Ciclovía vinculada a la Cañada de Los Negros y Parque Madero

8

Para más
información,
escanea aquí





Conoce aquí
la ubicación
de este
espacio

HERMOSILLO Estadio de Béisbol Héctor Espino

9

Para más
información,
escanea aquí





Conoce aquí
la ubicación
de este
espacio

NACO Centro de Desarrollo Comunitario y CADi en la calle Romo Mitre y su entorno

10

Para más
información,
escanea aquí





Conoce aquí
la ubicación
de este
espacio





Conoce aquí
la ubicación
de este
espacio

NACO Casa de Día en Avenida Ignacio Ramírez

12

Para más
información,
escanea aquí





Conoce aquí
la ubicación
de este
espacio

NACO Plaza Municipal Benito Juárez

13

Para más
información,
escanea aquí





Conoce aquí
la ubicación
de este
espacio

NACO Mejoramiento de la imagen urbana de la Avenida Francisco I. Madero

14

Para más
información,
escanea aquí





Conoce aquí
la ubicación
de este
espacio

NOGALES Parque El Represo

15

Para más
información,
escanea aquí





Conoce aquí
la ubicación
de este
espacio

NOGALES Escuela preparatoria

16

Para más
información,
escanea aquí






Conoce aquí
la ubicación
de este
espacio

NOGALES Unidad Deportiva Virreyes

17

Para más
información,
escanea aquí







Conoce aquí
la ubicación
de este
espacio

NOGALES Fábrica de Oficios y Artes (FARO)

19

Para más
información,
escanea aquí







Conoce aquí
la ubicación
de este
espacio

SAN LUIS RÍO COLORADO Parque La Tortuga

21

Para más
información,
escanea aquí





Conoce aquí
la ubicación
de este
espacio









Conoce aquí
la ubicación
de este
espacio

SAN LUIS RÍO COLORADO Centro Ejecutivo de Rehabilitación

25

Para más
información,
escanea aquí





Conoce aquí
la ubicación
de este
espacio

SAN LUIS RÍO COLORADO Estadio de béisbol

26

Para más
información,
escanea aquí










Conoce aquí
la ubicación
de este
espacio

Cananea Casa de cultura



29

Para más
información,
escanea aquí






Conoce aquí
la ubicación
de este
espacio

Cananea Corredor Benito Juárez

30

Para más
información,
escanea aquí





Conoce aquí
la ubicación
de este
espacio

Cananea Parque central

31

Para más
información,
escanea aquí



PLAN DE JUSTICIA PARA EL PUEBLO YAQUI

Restitución de tierras, equipamiento e infraestructura



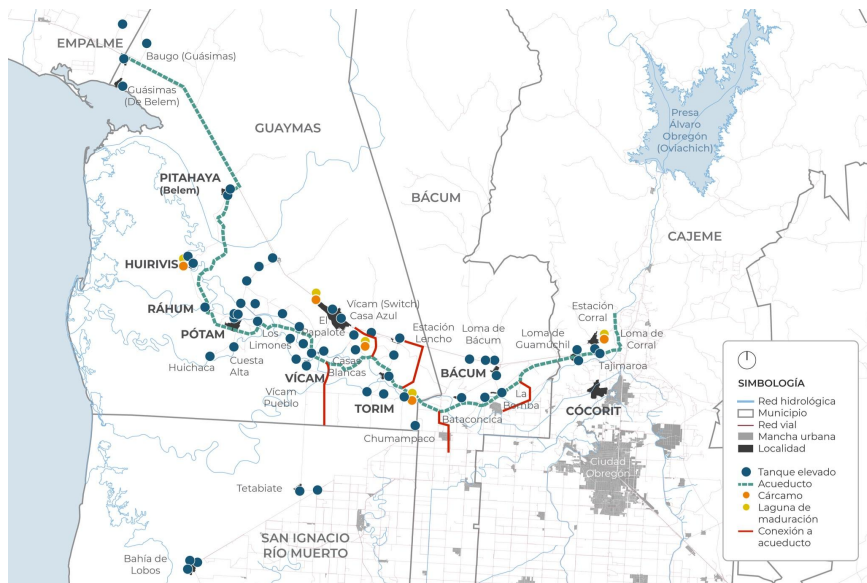
2,287
obras y
acciones



\$1,446
mdp
invertidos



8,500
empleos
generados



1. RESTITUCIÓN DE TIERRAS

32,191 ha
restituidas



2. EQUIPAMIENTO URBANO

37
obras

\$292
mdp

(2021)

8 Guardias tradicionales
12 Educativos y de cultura

1 Universidad yaqui
4 Casas de salud

1 Unidad Médico Rural
4 Espacios de usos múltiples

6 Polideportivos
1 Cooperativa pesquera



3. INFRAESTRUCTURA

50
localidades

89
obras

\$762
mdp

ETAPA 1
(2021)

18
localidades

31
obras

\$415
mdp

Avance: 100%

70,554 m Agua potable
76,561 m Alcantarillado
30 Tanques elevados
11 Cárcamos de bombeo

ETAPA 2
(2022)

32
localidades

58
obras

\$347
mdp

Avance: 100%

59,764 m Agua potable
104,615 m Alcantarillado
32 Tanques elevados
2 Cárcamos de bombeo



4. VIVIENDA

50
localidades

2,161
acciones

\$392
mdp

2020

45
localidades en
8 pueblos yaqui

1,721
acciones

\$284
mdp

2022

1
localidad

1
acción

\$0.4
mdp

2021

1
localidades en
8 pueblos yaqui

2
acciones

\$8
mdp

2023

29
localidades en
8 pueblos yaqui

437
acciones

\$100
mdp



Conoce aquí
la ubicación
de este
espacio



Guardia Tradicional



Conoce aquí
la ubicación
de este
espacio



Casa de salud en antigua clínica



Conoce aquí
la ubicación
de este
espacio



Tabwiko Sewa y Centro de Desarrollo Comunitario



Conoce aquí
la ubicación
de este
espacio



Casa de cultura



Conoce aquí
la ubicación
de este
espacio



Espacio público con cancha de usos múltiples



Conoce aquí
la ubicación
de este
espacio



Guardia Tradicional Yaqui



Conoce aquí
la ubicación



Casa de Salud Comunitaria con acceso a agua potable

Conoce aquí
la ubicación
de este
espacio



Guardia Tradicional

Conoce aquí
la ubicación
de este
espacio



Casa de Salud Comunitaria con acceso a agua potable



Conoce aquí
la ubicación
de este
espacio



CADI con casa de salud y CDC



Conoce aquí
la ubicación
de este
espacio



Guardia Tradicional



Conoce aquí
la ubicación
de este
espacio



CADI con casa de salud y CDC



Conoce aquí
la ubicación
de este
espacio



CDC con Casa de Salud Comunitaria



Conoce aquí
la ubicación
de este
espacio



Cooperativa pesquera



Conoce aquí



Espacio Público con cancha de usos múltiples



Conoce aquí
la ubicación
de este
espacio



Guardia Tradicional Yaqui



Conoce aquí
la ubicación



Casa de la mujer indígena



Conoce aquí



Deportivo



Guardia Tradicional Yaqui



Casa de salud comunitaria



Polideportivo (cancha de fútbol, básquetbol techada y trotapista)



Conoce aquí
la ubicación
de este
espacio



Universidad del Pueblo Yaqui



Conoce aquí
la ubicación
de este
espacio



Casas Blancas



Conoce aquí
la ubicación
de este
espacio



Universidad del Pueblo Yaqui



@SEDATU.Mexico



@SEDATU_mx



@sedatu_mx



@sedatu_mx



@SEDATU_Mexico

<https://www.gob.mx/sedatu>



GOBIERNO DE
MÉXICO

DESARROLLO TERRITORIAL

SECRETARÍA DE DESARROLLO AGROARIO, TERRITORIAL Y URBANO