

COSOLEACAQUE, VERACRUZ

Construcción de entorno de atrio y conexión peatonal de plaza principal hasta mercado en Barrio Primero

DATOS GENERALES

ÁREAS DE INTERVENCIÓN

Terreno= 6,199.94 m²

Construcción= 6,199.94 m²

TIEMPO DE EJECUCIÓN

9 MESES

LOCALIZACIÓN

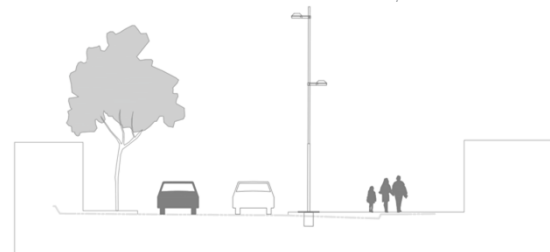


PROGRAMA ARQUITECTÓNICO

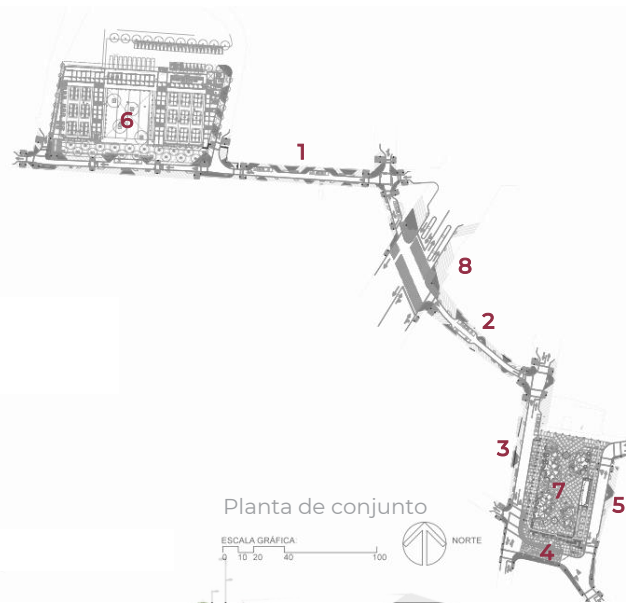
1. Calle Vicente Guerrero
2. Calle Iturbide
3. Calle Miguel Hidalgo
4. Calle Adolfo López Mateos
5. Calles Morelos
6. Mercado Municipal en Barrio Primero
7. Plaza cívica Cosoleacaque
8. Carretera Transístmica



Sección Carretera Transístmica, entre Iturbide



Sección propuesta A. López Mateos entre M. Hidalgo y Morelos

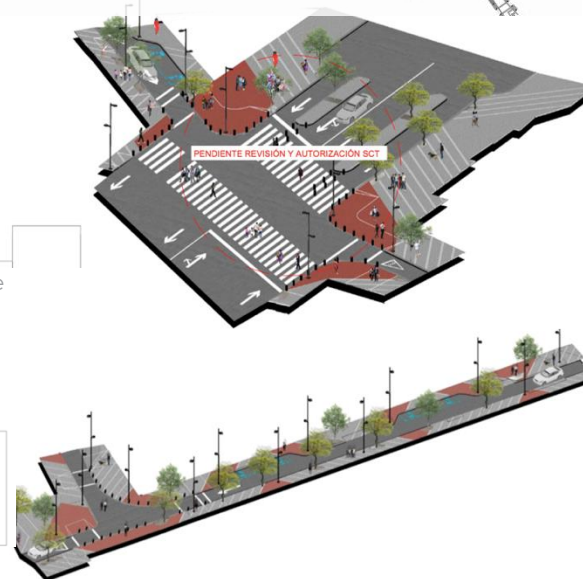


Planta de conjunto

ESCALA GRÁFICA

0 10 20 40 100

NORTE



IMÁGENES OBJETIVO



**Programa de Mejoramiento Urbano
2022**



DESARROLLO TERRITORIAL

SECRETARÍA DE DESARROLLO AGRARIO, TERRITORIAL Y URBANO

**#MIMÉXICOLATE
#COSOLEACAQUELATE**