

NACO, SONORA

Mejoramiento de la Imagen Urbana de la Av. Francisco I. Madero



DESARROLLO TERRITORIAL

SECRETARÍA DE DESARROLLO AGRARIO, TERRITORIAL Y URBANO

IMÁGENES OBJETIVO

DATOS GENERALES

ÁREAS DE INTERVENCIÓN

Terreno = 9,557.12 m²

Construcción = 351.63 m²

TIEMPO DE EJECUCIÓN

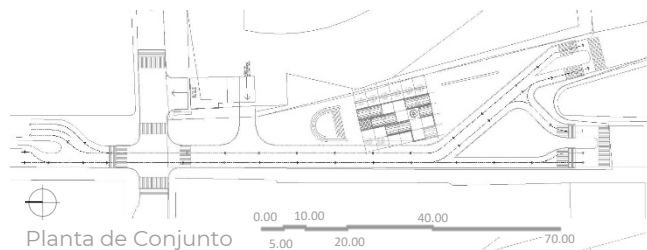
7 MESES

LOCALIZACIÓN

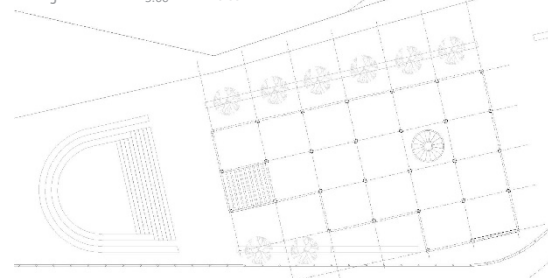


PROGRAMA ARQUITECTÓNICO

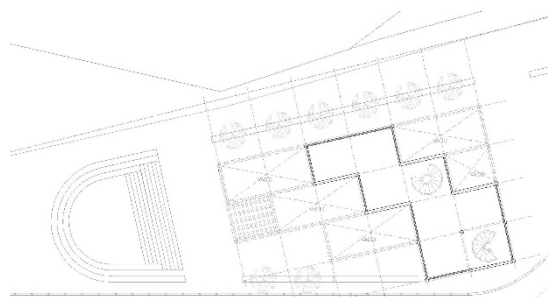
1. Mirador
2. Plaza
3. Rodamiento



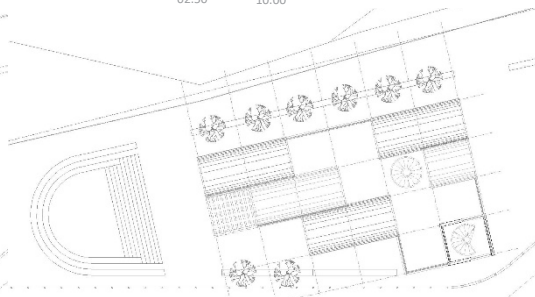
Planta de Conjunto



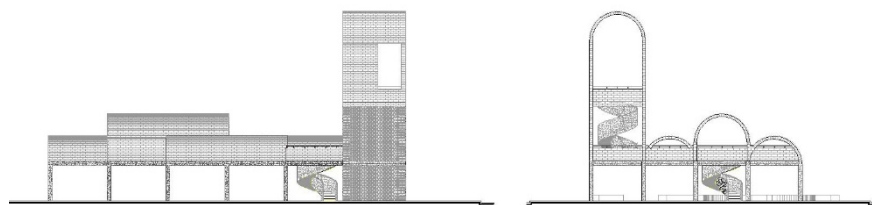
Planta baja



Planta Nivel +3.00



Planta mirador



Fachadas generales

0.00 5.00 10.00 20.00



Programa de Mejoramiento Urbano 2021

#MIMÉXICOLATE
#NACOLATE