

ENSENADA, BAJA CALIFORNIA

Construcción de ciclovía vinculada a la Cañada de los Negros y Parque Madero.



DESARROLLO TERRITORIAL

SECRETARÍA DE DESARROLLO AGRARIO, TERRITORIAL Y URBANO

DATOS GENERALES

ÁREAS DE INTERVENCIÓN

Terreno = 9,600 m²
Construcción = 8,800 m²

TIEMPO DE EJECUCIÓN

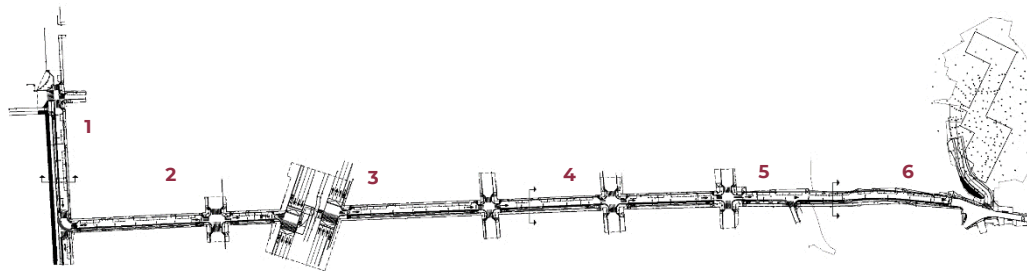
7 MESES

LOCALIZACIÓN

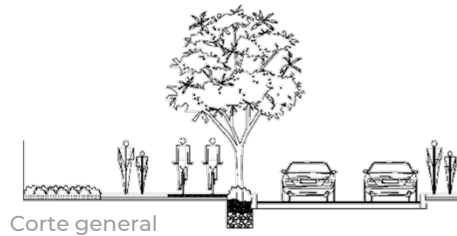


PROGRAMA ARQUITECTÓNICO

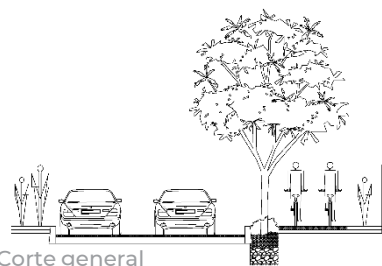
1. De calle Luis Donaldo C. a calle Norbona
2. De calle Morelia a Dr. Alberto G. Noriega
3. De calle Dr. Alberto G. Noriega a Av. Sonora
4. De Av. Sonora a calle Niños Héroes
5. De calle Niños Héroes a calle Norbona
6. Del #39 de calle Norbona a acceso de Ágora



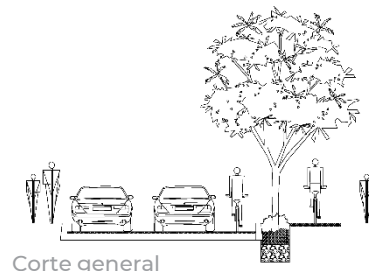
Planta de conjunto
0 10 50 100 150



Corte general



Corte general



Corte general



Programa de Mejoramiento Urbano 2021

#MIMÉXICOLATE
#ENSENADALATE