

Mayo 2024

Programa de Mejoramiento Urbano en **Sonora** 2019-2024

Vivienda en Sonora

Acciones Conavi e Infonavit 2019-2024

Subsidios a no derechohabientes

32 municipios

Programa de Vivienda Social



10,089
acciones



\$1,271
mdp

Créditos a trabajadores

53 municipios



81,060
acciones



\$28,340
mdp



Personas beneficiarias de vivienda

Ejecutados por la Sedatu 2019 - 2024



10
instrumentos



\$8.8
mdp

7 En proceso de publicación

2 Concluidas

1 En elaboración

San Luis Río Colorado

Nogales

Hermosillo

Agua Prieta

Navojoa

Guaymas

Huatabampo

Puerto Peñasco

Empalme

Cajeme

Fecha estimada de conclusión: **abril 2024**

Mapa pendiente

San Luis Río Colorado

PMU 2019

ESTADOS UNIDOS DE AMÉRICA

Nogales

PMU 2019

Naco

PMU 2021

Agua Prieta

PMU 2021

Hermosillo

PMU 2021

Cananea

PMU 2023

Cajeme

PMU 2021 / PMU 2022

BAJA CALIFORNIA SUR

OCEANO PACÍFICO

SINALOIA

PMU:
■ 2019
■ 2021
■ 2022
■ 2023



Programa de Mejoramiento Urbano en SONORA

Conoce las obras y sus ubicaciones en:
<https://mimexicolate.gob.mx/wp-content/uploads/2023/10/2023.09.13-Sonora-Obras-PMU.pdf>



161 obras



7 municipios



\$2,570 mdp

AGUA PRIETA

1. Centro de Desarrollo Comunitario y unidad deportiva
2. Parque lineal y biblioteca en línea internacional

CANANEA

1. Corredor Benito Juárez
2. Plaza principal Juárez
3. Casa de Cultura Cananea

CIUDAD OBREGÓN

1. Estadio de Béisbol Tomás Oroz Gaytán

HERMOSILLO

1. Albergue Infantil Las Minitas
2. Mercado Lineal en Las Minitas
3. Parques y su imagen urbana en Las Minitas
4. Centro Cultural Cañada de los Negros

5. Ciclovía vinculada a la Cañada de Los Negros y Parque Madero
6. Estadio de Béisbol Héctor Espino

NACO

1. Centro de Desarrollo Comunitario y CADI en la calle Romo Mitre y su entorno
2. Espacio Público Los Encinos
3. Casa de Día en avenida Ignacio Ramírez
4. Plaza Municipal Benito Juárez
5. Mejoramiento de la imagen urbana de la avenida Francisco I. Madero

NOGALES

1. Parque El Represo
2. Escuela Preparatoria
3. Unidad Deportiva Virreyes
4. Centro Integral de Las Mujeres
5. Fábrica de Oficios y Artes (FARO)



Programa de Mejoramiento Urbano en **SONORA**

Conoce las obras y sus ubicaciones en:
<https://mimexicolate.gob.mx/wp-content/uploads/2023/10/2023.09.13-Sonora-Obras-PMU.pdf>

6. Unidad Deportiva Gustavo Díaz Ordaz
7. Mantenimiento y Limpieza de cuerpo de agua El Represo

SAN LUIS RÍO COLORADO

1. Parque la Tortuga
2. Unidad de Medicina Familiar
3. Jardín de Niños
4. Escuela primaria
5. Centro Ejecutivo de Rehabilitación
6. Estadio de béisbol
7. Parque Gabriela Leyva
8. Parque Nuevo San Luis
9. *Calle Completa Av. 30, de la Av. Sinaloa B, a la Av. Dalias.*
10. *Calle Completa Av. Mazatlán, de la Av. 28 a la Av. 41, y Av. Mazatlán B (continuación)*

PUEBLOS YAQUIS

- 8 Guardias tradicionales
- 9 Equipamientos educativos (CADI's)
- 1 Universidad yaqui
- 6 Equipamientos de salud
- 6 Polideportivos
- 6 Espacios públicos
- 1 Cooperativa pesquera

- 53** Obras de infraestructura de agua potable
- 36** Obras de infraestructura de alcantarillado





AGUA PRIETA Parque lineal y biblioteca en línea internacional






CIUDAD OBREGÓN Estadio de Béisbol Tomás Oroz Gaytán


3

Para más información, escanea aquí











HERMOSILLO Centro Cultural Cañada de los Negros

7

Para más información,
escanea aquí









NACO Centro de Desarrollo Comunitario y CADI en la calle Romo Mitre y su entorno

10

Para más información, escanea aquí



























Conoce aquí
la ubicación
de este
espacio

SAN LUIS RÍO COLORADO Parque La Tortuga

21

Para más
información,
escanea aquí















SAN LUIS RÍO COLORADO Parque Gabriela Leyva









Cananea Corredor Benito Juárez





Conoce aquí
la ubicación
de este
espacio

Cananea Parque central

31

Para más
información,
escanea aquí



PLAN DE JUSTICIA PARA EL PUEBLO YAQUI

Restitución de tierras, equipamiento e infraestructura



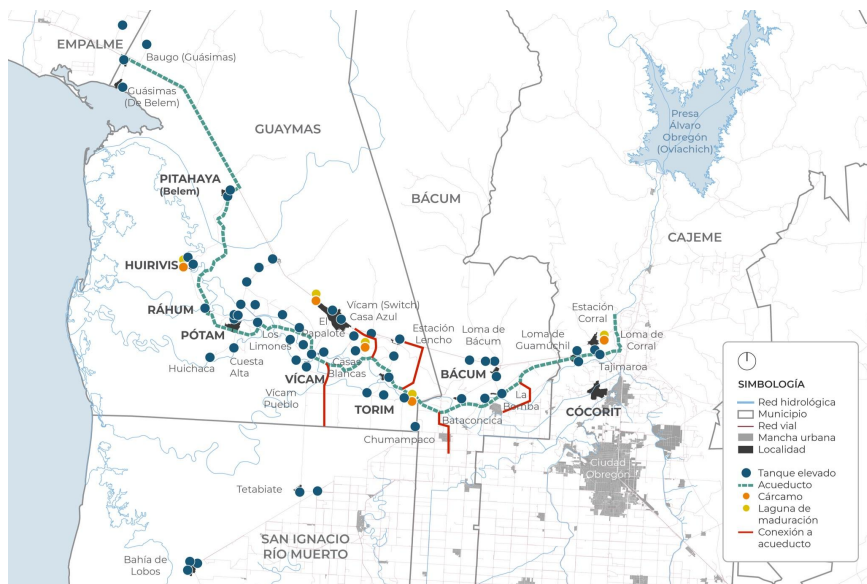
2,287
obras y acciones



\$1,446
mdp
invertidos



8,500
empleos generados



1. RESTITUCIÓN DE TIERRAS

32,191 ha
restituidas



2. EQUIPAMIENTO URBANO

37 obras
\$292 mdp

(2021)	8 Guardias tradicionales	1 Universidad yaqui	1 Unidad Médico Rural	6 Polideportivos
	12 Educativos y de cultura	4 Casas de salud	4 Espacios de usos múltiples	1 Cooperativa pesquera



3. INFRAESTRUCTURA

50 localidades
89 obras
\$762 mdp

ETAPA 1 (2021)	18 localidades	31 obras	\$415 mdp	70,554 m Agua potable
	Avance: 100%			76,561 m Alcantarillado
ETAPA 2 (2022)	32 localidades	58 obras	\$347 mdp	59,764 m Agua potable
	Avance: 100%			104,615 m Alcantarillado
				30 Tanques elevados
				11 Cárcamos de bombeo
				32 Tanques elevados
				2 Cárcamos de bombeo



4. VIVIENDA

50 localidades
2,161 acciones
\$392 mdp

2020	45 localidades en 8 pueblos yaqui	1,721 acciones	\$284 mdp	2022	1 localidad	1 acción	\$0.4 mdp
	2021	1 localidades en 8 pueblos yaqui	2 acciones		\$8 mdp	2023	29 localidades en 8 pueblos yaqui



Conoce aquí la ubicación de este espacio



Guardia Tradicional

Conoce aquí la ubicación de este espacio



Casa de salud en antigua clínica

Conoce aquí la ubicación de este espacio



Tabwiko Sewa y Centro de Desarrollo Comunitario



Conoce aquí
la ubicación
de este
espacio



Casa de cultura

Conoce aquí
la ubicación
de este
espacio



Espacio público con cancha de usos múltiples

Conoce aquí
la ubicación
de este
espacio



Guardia Tradicional Yaqui



Conoce aquí
la ubicación



Casa de Salud Comunitaria con acceso a agua potable

Conoce aquí
la ubicación
de este
espacio



Guardia Tradicional

Conoce aquí
la ubicación
de este
espacio



Casa de Salud Comunitaria con acceso a agua potable

PITAHAYA (BELEM)

4

Para más información,
escanea aquí



Conoce aquí
la ubicación
de este
espacio



CADI con casa de salud y CDC

Conoce aquí
la ubicación
de este
espacio



Guardia Tradicional

Conoce aquí
la ubicación
de este
espacio



CADI con casa de salud y CDC



Conoce aquí la ubicación de este espacio



CDC con Casa de Salud Comunitaria

Conoce aquí la ubicación de este espacio



Cooperativa pesquera

Conoce aquí



Espacio Público con cancha de usos múltiples



Conoce aquí
la ubicación
de este
espacio



Guardia Tradicional Yaqui



Conoce aquí
la ubicación



Casa de la mujer indígena



Conoce aquí



Deportivo



Conoce aquí la ubicación de este espacio



Guardia Tradicional Yaqui

Conoce aquí la ubicación de este espacio



Casa de salud comunitaria

Conoce aquí la ubicación de este espacio



Polideportivo (cancha de fútbol, básquetbol techada y trotapista)



Conoce aquí la ubicación de este espacio



Universidad del Pueblo Yaqui



Conoce aquí la ubicación de este espacio



Casas Blancas



Conoce aquí la ubicación de este espacio



Universidad del Pueblo Yaqui



@SEDATU.Mexico



@SEDATU_mx



@sedatu_mx



@sedatu_mx



@SEDATU_Mexico

<https://www.gob.mx/sedatu>



GOBIERNO DE
MÉXICO

DESARROLLO TERRITORIAL

SECRETARÍA DE DESARROLLO AGRARIO, TERRITORIAL Y URBANO