

Mayo 2024

Programa de Mejoramiento Urbano en **Nayarit** 2019-2024

Vivienda en Nayarit

Acciones Conavi e Infonavit 2019-2024

Subsidios a no derechohabientes

20 municipios

Programa de Vivienda Social



5,212
acciones



\$375
mdp

Créditos a trabajadores

18 municipios



15,119
acciones



\$6,030
mdp



Personas beneficiarias de vivienda

Planeación Urbana en Nayarit

Programas de Desarrollo Urbano 2019-2024

Ejecutados por la Sedatu 2019 - 2024



6

instrumentos



\$6.9

mdp

1 Inscripción al RPP

5 En dictamen de congruencia

Bahía de Banderas

Rosamorada

Santiago Ixcuintla

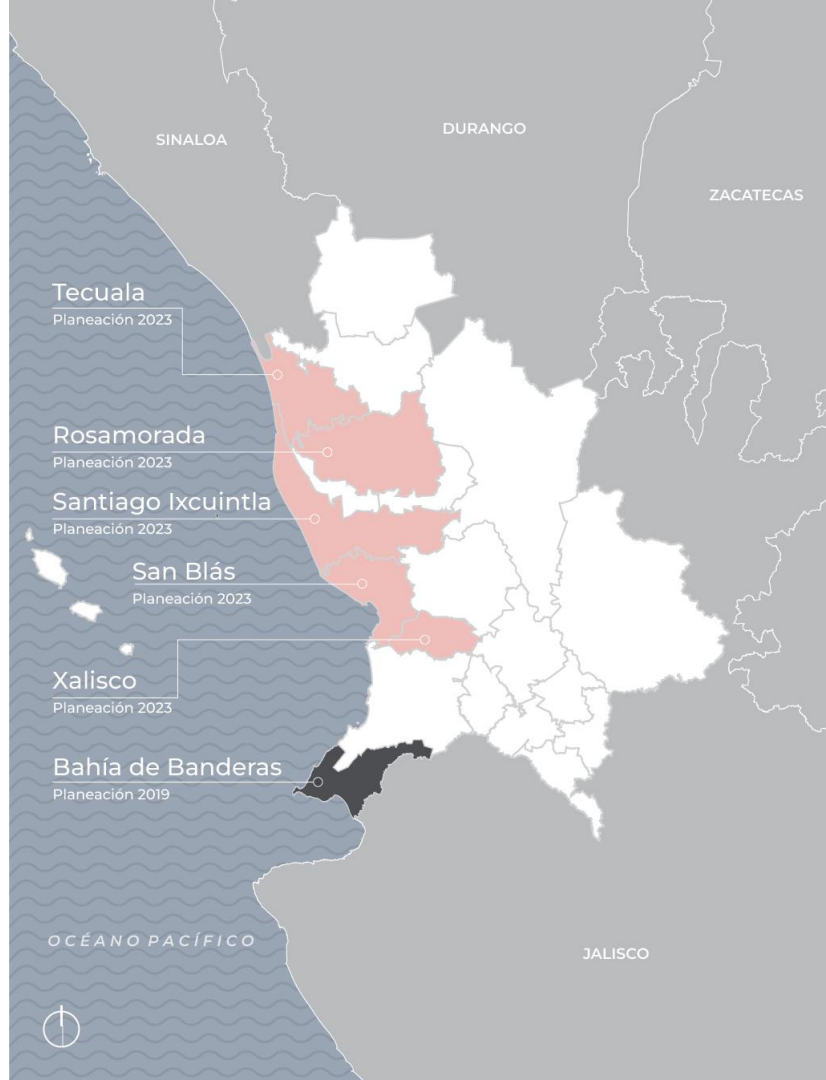
Xalisco

San Blas

Tecuala

Tepic

Fecha estimada de conclusión: **mayo 2024**



Programa de Mejoramiento Urbano en **NAYARIT**

Conoce las obras y sus ubicaciones en:
<https://mimexicolate.gob.mx/wp-content/uploads/2023/10/2023.09.13-Chiapas-Obras-PMU.pdf>



60
obras



11
municipios



\$1,151
mdp

ACAPONETA

1. Campo de Béisbol Llano de la Cruz
2. Campo Deportivo La Cortéz
3. Parque en Los Sandovalés
4. Parque Infonavit
5. Entorno de la Escuela Ignacio Zaragoza
6. Entorno de la Escuela Leyes de Reforma

12. Calle completa Laureles del Indio
13. Calle completa Calle Paraíso
14. Construcción de Calle Bugambilia
15. Construcción de Calle 5 de Mayo
16. Construcción de Calle Valle de Banderas
17. Renovación de calle Integral polígono CADI Bucerías
18. Renovación de calle Integral polígono CADI San Vicente
19. Etapa II en Bahía de Banderas (Arroyo del Indio)

BAHÍA DE BANDERAS

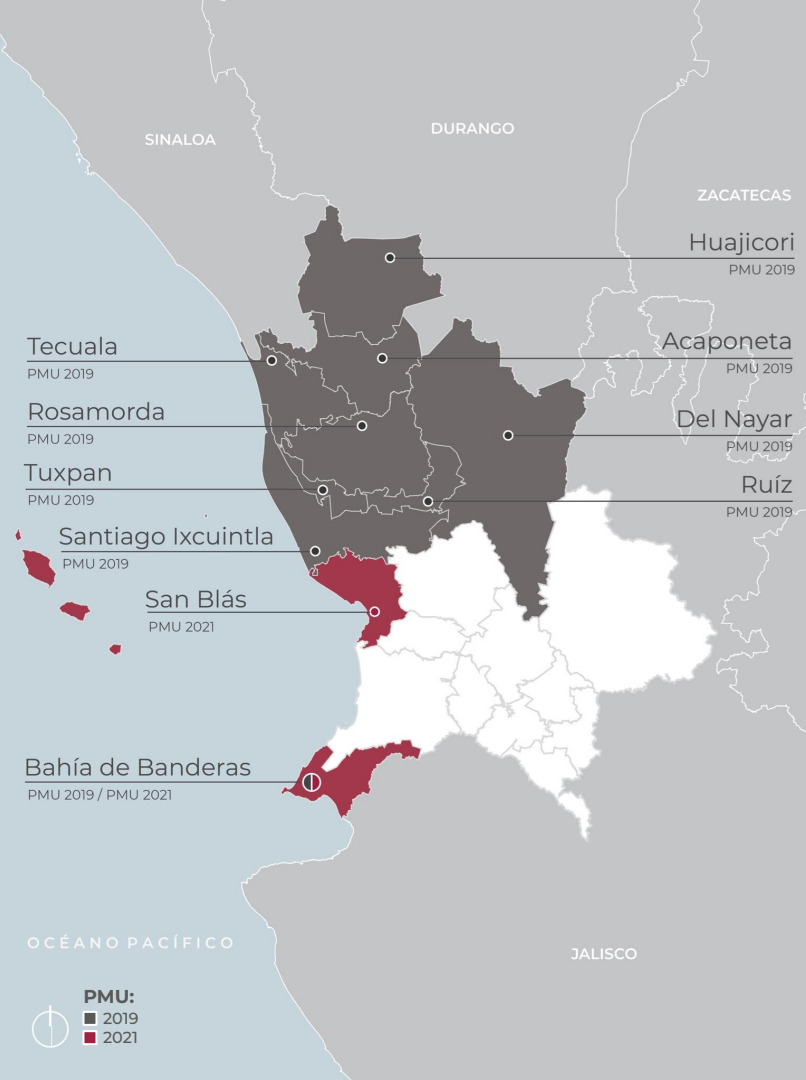
1. Parque de Barrio C
2. CADI Bucerías
3. CADI San Vicente
4. Módulo Deportivo Bucerías
5. Módulo Deportivo San Vicente
6. Biblioteca pública municipal
7. Salón deportivo
8. Malecón
9. Pavimentación calle Revolución
10. Pavimentación calle Pino Suárez
11. Pavimentación calle Amado Nervo

DEL NAYAR

1. Unidad Deportiva en Jesús María
2. Parque Telesecundaria en Rancho Viejo

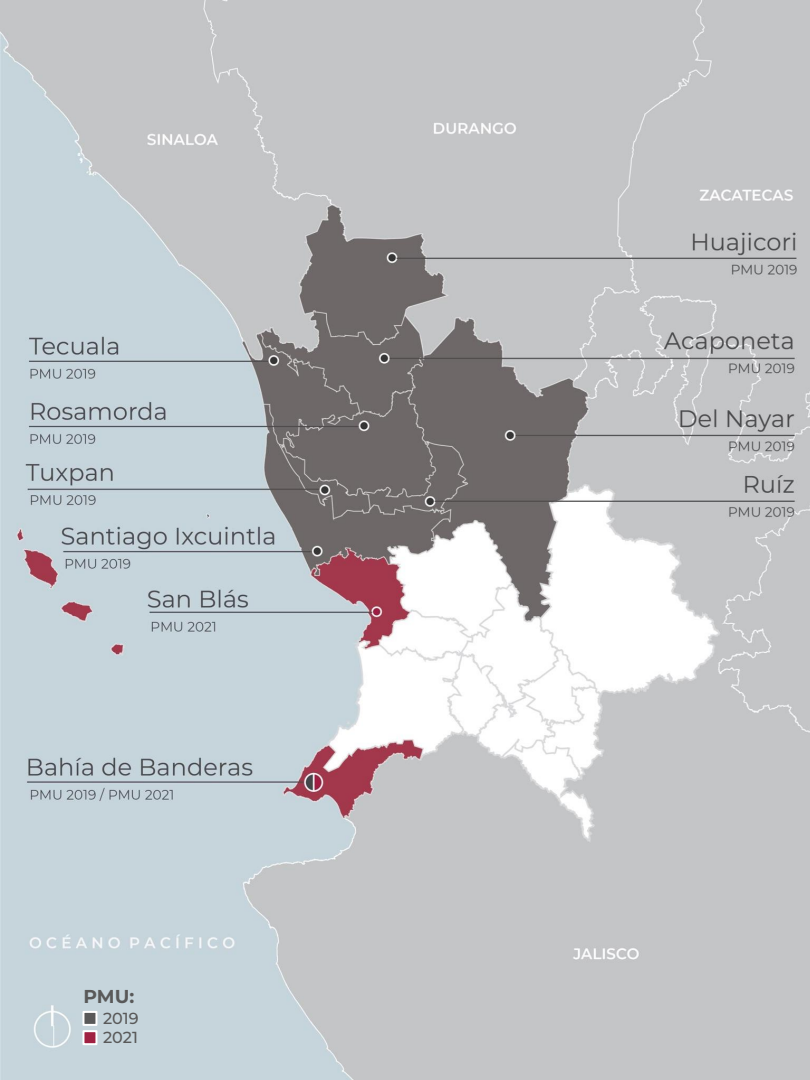
HUAJICORÍ

1. Casa de la Cultura
2. Deportivo El Campo
3. Parque Los Llanitos



Programa de Mejoramiento Urbano en **NAYARIT**

Conoce las obras y sus ubicaciones en:
<https://mimexicolate.gob.mx/wp-content/uploads/2023/10/2023.09.13-Chiapas-Obras-PMU.pdf>



ROSAMORADA

1. Campos Deportivos Llano del Tigre
2. Campo de Béisbol San Miguelito
3. Plaza y Multicancha en Cofradía
4. Campo de béisbol y multicancha en Santa Fe
5. Plaza Santa Fe

RUIZ

1. Campo de Béisbol Tiro al Blanco
2. Centro de Desarrollo Comunitario

SAN BLAS

1. Recinto Portuario y su entorno urbano
2. Casa de cultura en antigua aduana
3. Calle Benito Juárez
4. Plaza central de San Blas y antiguo templo

N. SANTIAGO IXCUINTLA

1. Unidad Deportiva Los Corchos
2. Andador Venecia

TECUALA

1. Plaza Monumento a La Madre
2. Unidad Deportiva Andrés Bogarín
3. Unidad Deportiva Agua Verde
4. Plaza Pública Agua Verde
5. Parque Recreativo El Tacote
6. Campo de Béisbol Pajaritos
7. Sendero seguro Agua Verde

TUXPAN

1. Plaza La Pizarra
2. Unidad Deportiva Independencia
3. Unidad Deportiva Zahurda
4. Estadio Lorenzo López Ibáñez
5. Unidad Deportiva Cantarranas
6. Malecón Monumento a La Madre

TEPIC (en proceso)

1. Ciudad de las Artes Indígenas
2. Renovación de la Plaza del Música
3. Andador Mololoa
4. Centro de Proyección Turística



















Conoce aquí
la ubicación
de este
espacio

BAHÍA DE BANDERAS CADI Bucerías (Ahora Centro de Justicia Cívica)

8

Para más
información,
escanea aquí





















































































@SEDATU.Mexico



@SEDATU_mx



@sedatu_mx



@sedatu_mx



@SEDATU_Mexico

<https://www.gob.mx/sedatu>



GOBIERNO DE
MÉXICO

DESARROLLO TERRITORIAL

SECRETARÍA DE DESARROLLO AGRARIO, TERRITORIAL Y URBANO