

Mayo 2024



Programa de Mejoramiento Urbano
en **Estado de México**
2019-2024

Vivienda en Estado de México

Acciones Conavi e Infonavit 2019-2024

Subsidios a no derechohabientes

97 municipios

Programa de Vivienda Social



44,878
acciones



\$2,237
mdp

Programa Nacional de Reconstrucción



2,833
acciones



\$434
mdp

Créditos a trabajadores 125 municipios



236,709
acciones



\$77,762
mdp



Personas beneficiarias de vivienda

Planeación Urbana en Estado de México

Programas de Desarrollo Urbano 2019-2024

Ejecutados por la Sedatu 2019 - 2024



6
instrumentos



\$5.9
mdp

4 Publicados

1 Enviado a publicación

1 En consulta pública

Ecatepec de Morelos
Jaltenco
Tecámac
Texcoco
Tonanitla
Zumpango

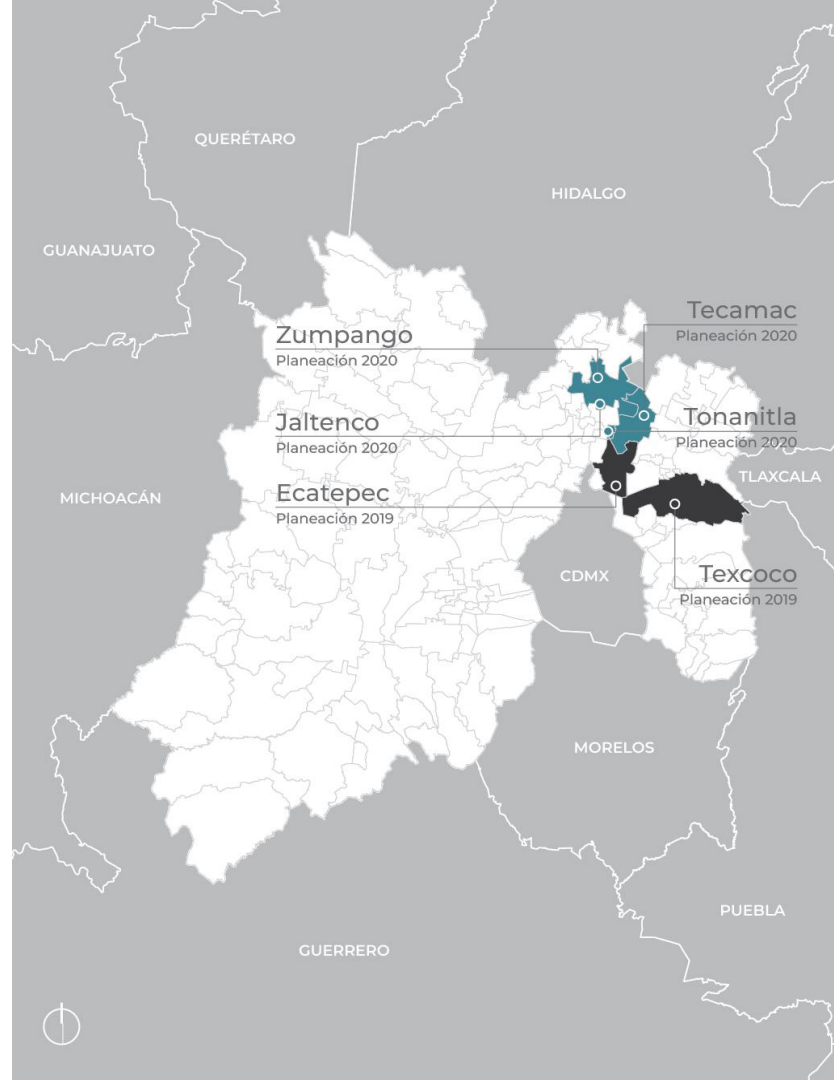
Fecha estimada de conclusión: **mayo 2024**

Ejecutados por el Infonavit 2024



3
instrumentos

Soyaniquilpan Nextlalpan
Jilotepec



Programa de Mejoramiento Urbano en ESTADO DE MÉXICO

Conoce las obras y sus ubicaciones en:
https://mimexicolate.gob.mx/wp-content/uploads/2023/10/2023,09,13-Estado-de-Mexico_Obras-PMU.pdf



82
obras



14
municipios



\$2,999
mdp

CHALCO

1. Parque adyacente a la Escuela Primaria Eduardo Mendieta
2. Escuela Primaria Eduardo Mendieta
3. Ágora y Módulo Deportivo en Casco de San Juan
4. Campo de béisbol junto Casco de San Juan
5. Plaza del Reloj
6. Calles del Centro Histórico: Porfirio Díaz, Enseñanza Técnica Oriente, Vicente Guerrero, Riva Palacio y Cuauhtémoc

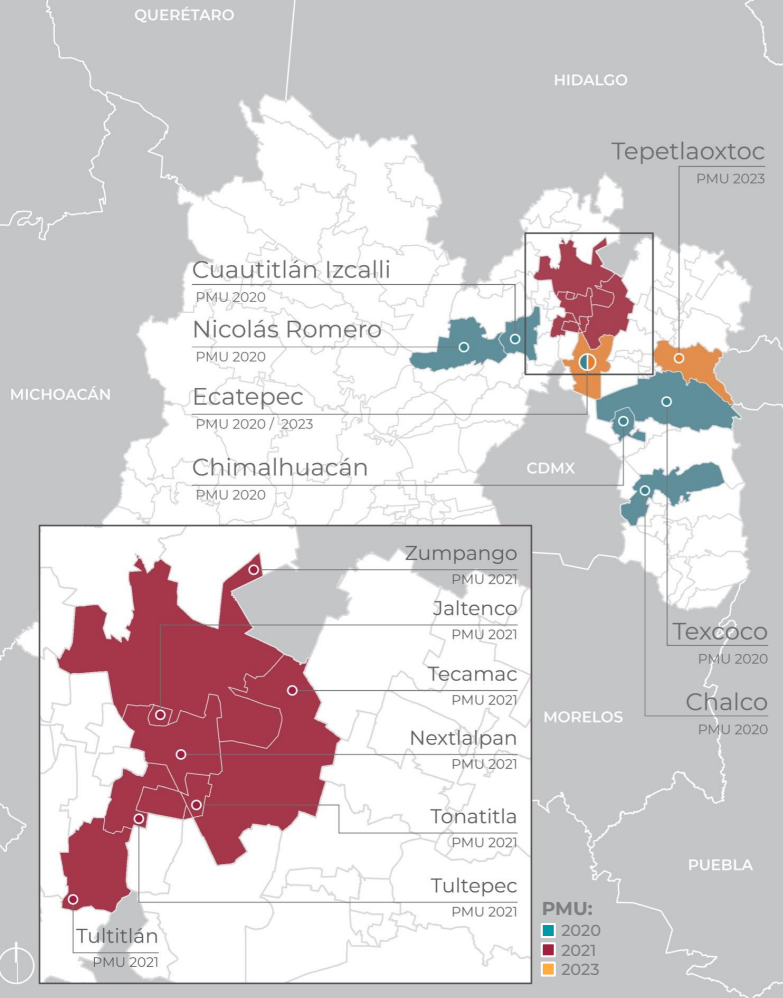
CHIMALHUACÁN

1. Espacio público y módulo deportivo en colonia Transportistas
2. CADI Tepochcalli
3. Escuela Secundaria Tepochcalli
4. Escuela Preparatoria Gerardo Pérez

5. Jardín de Niños Lázaro Cárdenas
6. Escuela Primaria Lázaro Cárdenas
7. Escuela Secundaria Lázaro Cárdenas
8. Escuela Preparatoria Lázaro Cárdenas
9. Centro de Desarrollo Comunitario y Parque Lineal Ameyalco
10. Avenida Las Torres

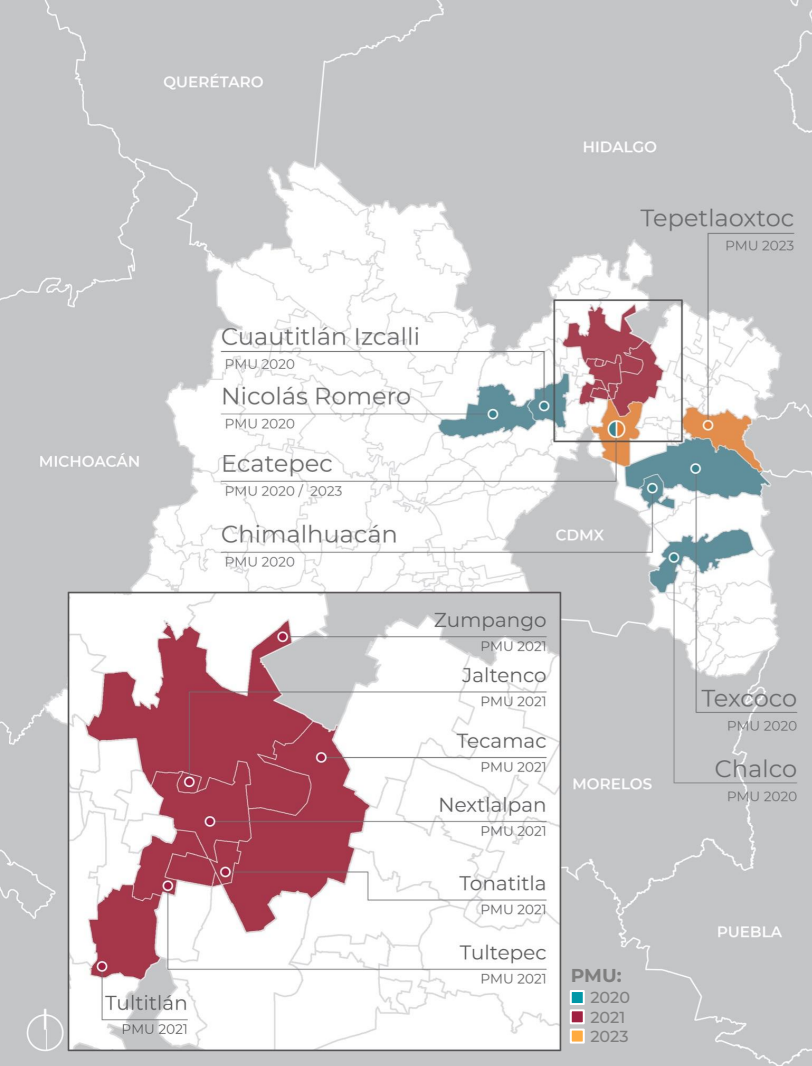
CUAUTITLÁN IZCALLI

1. Centro de Desarrollo Comunitario en la calle Prolongación San Diego
2. Módulo deportivo y andadores de calle Infonavit y Molino de las Flores
3. Ágora y parque vecinal Las Torres
4. Centro de Desarrollo Comunitario con Atención a la Mujer Leona Vicario
5. Centro de Desarrollo Comunitario con Atención a la Mujer Francisco Villa



Programa de Mejoramiento Urbano en ESTADO DE MÉXICO

Conoce las obras y sus ubicaciones en:
https://mimexicolate.gob.mx/wp-content/uploads/2023/10/2023.09.13-Estado-de-Mexico_-_Obras-PMU.pdf



ECATEPEC

1. Parque Lineal en Recursos Hidráulicos
2. Módulo Deportivo Gabilondo Soler
3. Parque Embajada España-Embajada Polonia
4. Parque Bicentenario zona I y III
5. Parque Bicentenario zona II
6. Parque Bicentenario etapa 2

JALTENCO

1. IMCUFIDE, DIF municipal y su entorno urbano
2. Plaza con su entorno urbano y módulo deportivo en Barrio San Martín
3. Casa de Cultura con biblioteca y su entorno urbano
4. Entorno urbano de Plaza San Andrés

NEXTLALPAN

1. Cancha, espacio público y locales comerciales en Xaltocan
2. Casa de cultura y museo de sitio cerca de la Plaza Cívica
3. Escuela Secundaria en Xaltocan
4. Escuela Primaria en Xaltocan
5. Centro de Salud San Miguel Xaltocan
6. Mercado, módulo deportivo y su entorno urbano en Santa Inés

7. Plaza Cívica Xaltocan
8. Escuela Jardín de Niños en Xaltocan

NICOLÁS ROMERO

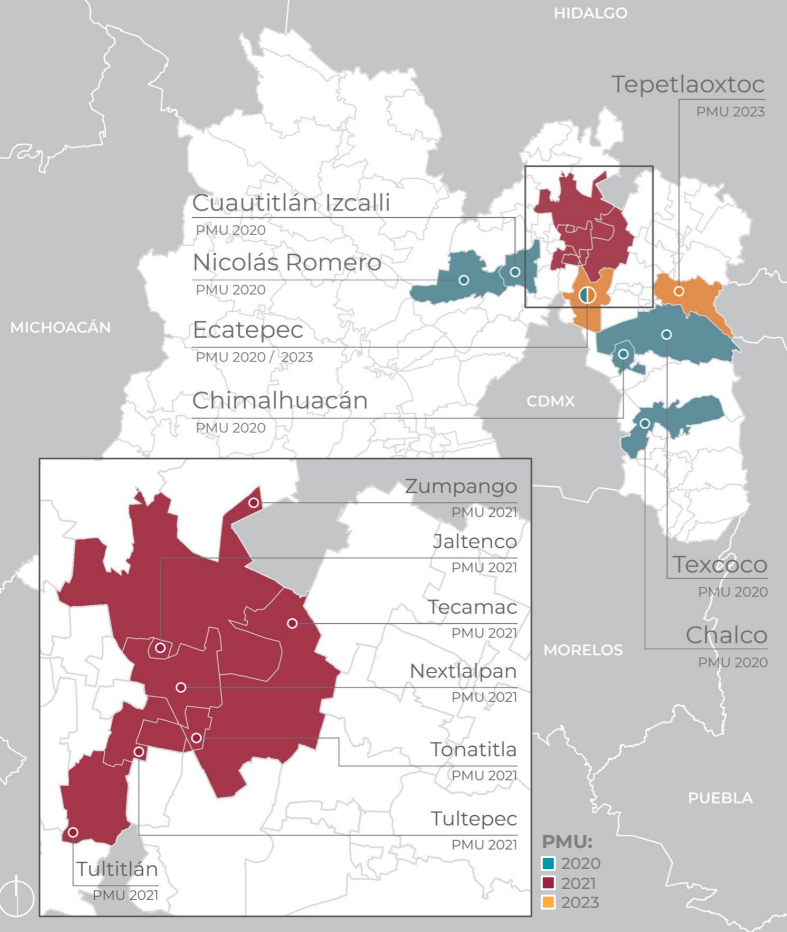
1. Centro de Desarrollo Comunitario San Juan Tlihuaca y espacio público
2. Módulo Deportivo El Polvorín
3. Ágora y espacio público con cicloestacionamiento en Plaza Estado de México
4. CADI Rosario Castellanos
5. Imagen urbana del Centro Histórico Nicolás Romero

TECÁMAC

1. Parque Lineal en los Héroes Tecámac
2. Ágora Aranjuez
3. Escuela Primaria Primeras Luces del Progreso
4. Centro de Desarrollo Comunitario y parque en Fraccionamiento Santa Cruz
5. Escuela Preparatoria No. 37 en San Lucas Xoloc
6. Plaza Cívica San Lucas Xoloc
7. Centro histórico y entorno urbano de San Lucas Xoloc

Programa de Mejoramiento Urbano en ESTADO DE MÉXICO

Conoce las obras y sus ubicaciones en:
https://mimexicolate.gob.mx/wp-content/uploads/2023/10/2023.09.13-Estado-de-Mexico_-_Obras-PMU.pdf



TEPETLAOXTOC (en proceso)

1. Espacio Recreativo en la Localidad Jolalpan
2. Centro de Rehabilitación Especializado para personas con discapacidad en la colonia La Era
3. CBT "Gabriel V. Alcocer" en la Cabecera Municipal
4. Espacio Educativo y Deportivo en San Bernardo Tlalmimilolpan
5. Espacio Recreativo y Deportivo en Tulteca Teopan
6. Escuela Primaria Federalizada "Benito Juárez"

TEXCOCO

1. Módulo Deportivo en Santiago Cuautlalpan
2. Jardín comunitario y módulo deportivo en Avenida González
3. Parque Lomas de Cristo
4. Centro de Desarrollo Comunitario y módulo deportivo en Faisán y Mirlos
5. Casa de Día y Auditorio Huexotla
6. Entorno del Convento de San Luis Huexotla

TONANITLA

1. Estación de bomberos con unidad de Protección Civil y módulo deportivo en Barrio San Martín
2. Clínica de salud y su entorno urbano

TULTEPEC

1. Museo de la Pirotecnia
2. Museo del Mamut
3. Avenida Nicolás Bravo
4. Centro Histórico de Tultepec
5. Centro Cultural y Parque Público Barranca de San Marcos
6. Jardín de Niños Nueva Creación
7. Plaza Cívica Xahuento con parque y biblioteca

TULTITLÁN

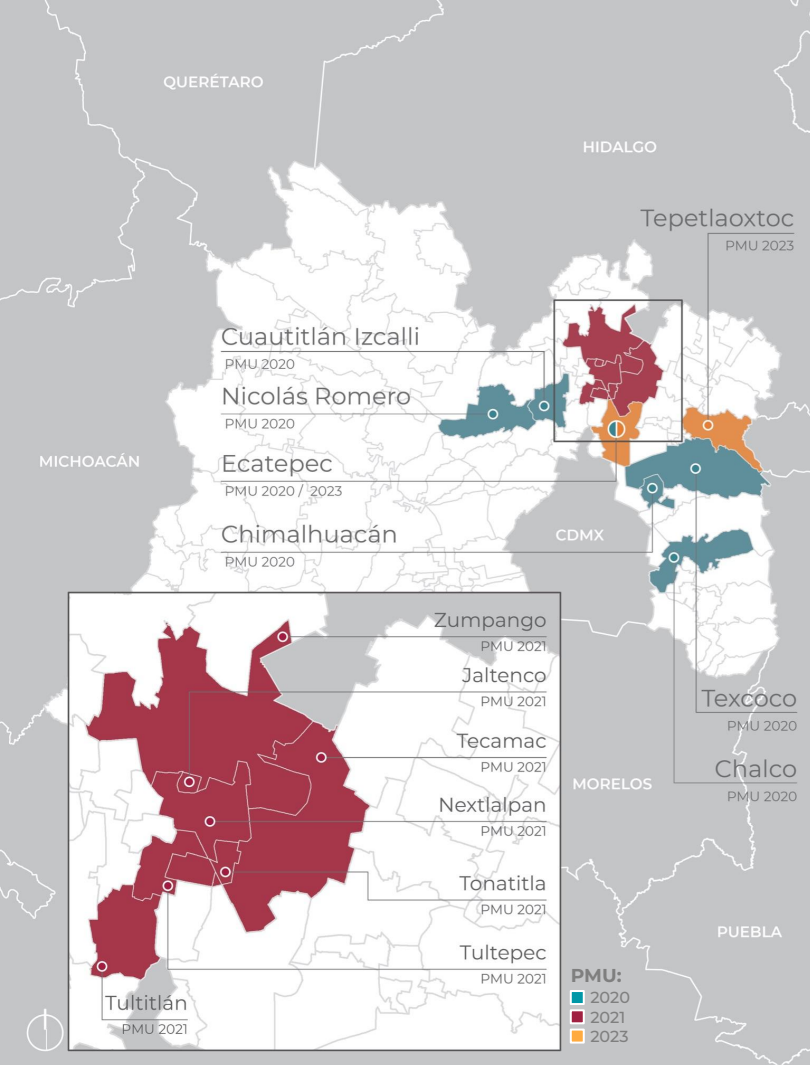
1. Centro histórico y mercado municipal
2. Estación de Bomberos General Felipe Ángeles
3. Centro Cultural y Biblioteca Elena Poniatowska
4. Unidad Deportiva Bicentenario de la Independencia
5. Casa de Cultura y Biblioteca Real del Bosque

Programa de Mejoramiento Urbano en ESTADO DE MÉXICO

Conoce las obras y sus ubicaciones en:
https://mimexicolate.gob.mx/wp-content/uploads/2023/10/2023,09,13-Estado-de-Mexico_-Obras-PMU.pdf

ZUMPANGO

1. Mirador en la Laguna de Zumpango
2. Mercado de Artesanías Tzompanco
3. Corredor Comercial Jesús Carranza
4. Escuela Secundaria en San Juan Pueblo Nuevo
5. Centro histórico de Zumpango y entorno urbano











CHALCO Centro cultural y módulo deportivo en Casco de San Juan





CHALCO Campo de béisbol junto a Casco de San Juan







Conoce aquí
la ubicación
de este
espacio

CHALCO Calles del centro histórico: Porfirio Díaz, Enseñanza Técnica Oriente, Vicente Guerrero, Riva Palacio y Cuauhtémoc


6

Para más
información,
escanea aquí

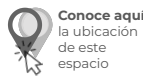























CUAUTITLÁN IZCALLI Módulo deportivo y andadores de calle Infonavit y Molino de las Flores







Conoce aquí
la ubicación
de este
espacio


CUAUTITLÁN IZCALLI Centro Cultural Las Torres

17



Para más
información,
escanea aquí





















JALTENCO Plaza con su entorno urbano y módulo deportivo en Barrio San Martín











Conoce aquí
la ubicación
de este
espacio

NEXTLALPAN (XALTOCAN) Casa de cultura y museo de sitio

29

Para más
información,
escanea aquí













Conoce aquí
la ubicación
de este
espacio

NEXTLALPAN (XALTOCAN) Primaria

34

Para más
información,
escanea aquí





Conoce aquí
la ubicación
de este
espacio


NEXTLALPAN (XALTOCAN) Escuela Jardín de Niños

35

Para más
información,
escanea aquí









Conoce aquí
la ubicación
de este
espacio



NICOLÁS ROMERO Centro cultural y espacio público en Plaza Estado de México


38


Para más
información,
escanea aquí
























Conoce aquí
la ubicación
de este
espacio

TEXCOCO Módulo Deportivo Santiago Cuautlalpan

48

Para más
información,
escanea aquí















TONANITLA Estación de bomberos con unidad de protección civil y módulo deportivo en Barrio San Martín









Conoce aquí
la ubicación
de este
espacio

Para más
información,
escanea aquí



















Conoce aquí
la ubicación
de este
espacio

TULTITLÁN Estación de Bomberos General Felipe Ángeles

64


Para más
información,
escanea aquí






















@SEDATU.Mexico



@SEDATU_mx



@sedatu_mx



@sedatu_mx



@SEDATU_Mexico

<https://www.gob.mx/sedatu>



GOBIERNO DE
MÉXICO

DESARROLLO TERRITORIAL

SECRETARÍA DE DESARROLLO AGRARIO, TERRITORIAL Y URBANO