

Agosto 2023

# Programa de Mejoramiento Urbano en Estado de México



**GOBIERNO DE  
MÉXICO**

**DESARROLLO TERRITORIAL**

SECRETARÍA DE DESARROLLO AGRARIO, TERRITORIAL Y URBANO

# Programa de Mejoramiento Urbano en ESTADO DE MÉXICO



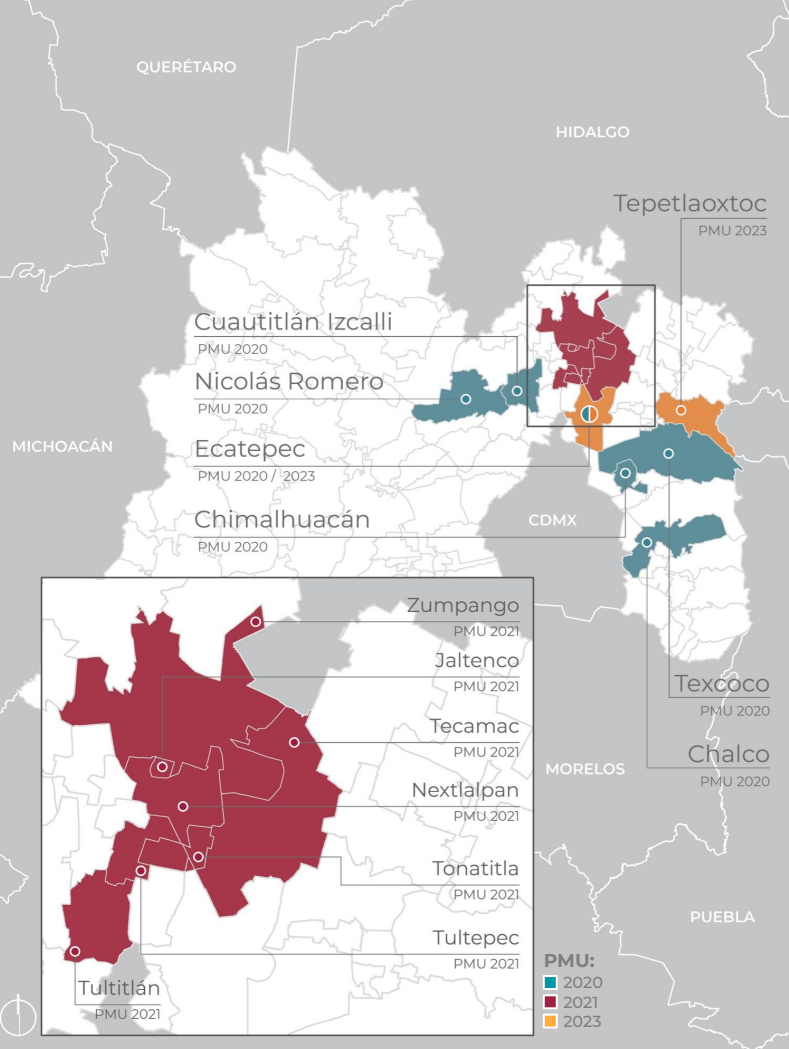
**82**  
obras



**41,184**  
acciones de vivienda



**\$5,074**  
mdp



## CHALCO

1. Parque adyacente a la Escuela Primaria Eduardo Mendieta
2. Construcción de Escuela Primaria Eduardo Mendieta
3. Centro Cultural y Módulo Deportivo en Casco de San Juan
4. Campo de béisbol junto Casco de San Juan
5. Plaza del Reloj
6. Calles del Centro Histórico: Porfirio Díaz, Enseñanza Técnica Oriente, Vicente Guerrero, Riva Palacio y Cuauhtémoc

5. Jardín de niños Lázaro Cárdenas
6. Escuela Primaria Lázaro Cárdenas
7. Escuela Secundaria Lázaro Cárdenas
8. Escuela Preparatoria Lázaro Cárdenas
9. Centro de Desarrollo Comunitario y Parque Lineal Ameyalco
10. *Avenida Las Torres*

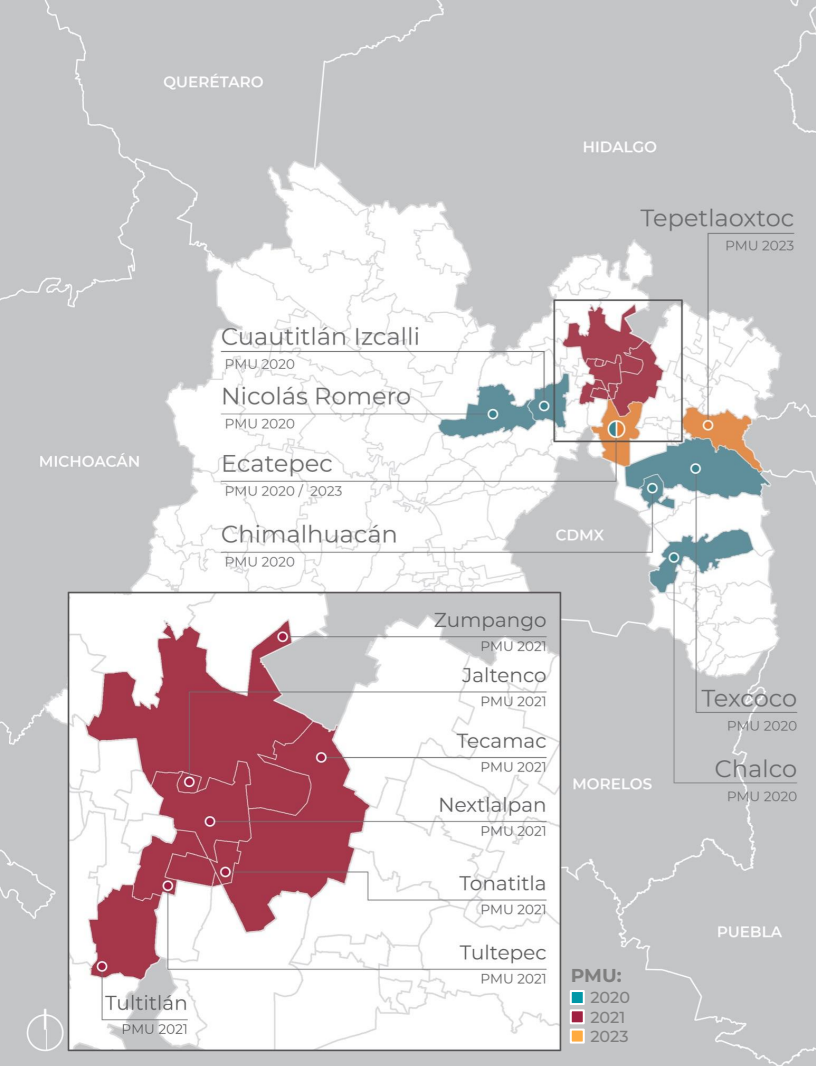
## CUAUTITLÁN IZCALLI

1. Centro de Desarrollo Comunitario en la calle Prolongación San Diego
2. Módulo deportivo y andadores de calle Infonavit y Molino de las Flores
3. Centro Cultural Las Torres
4. Centro de Desarrollo Comunitario con Atención a la Mujer Leona Vicario

## CHIMALHUACÁN

1. Espacio público y módulo deportivo en colonia Transportistas
2. CADI Tepochcalli
3. Escuela Secundaria Tepochcalli
4. Escuela Preparatoria Gerardo Pérez

# Programa de Mejoramiento Urbano en ESTADO DE MÉXICO



5. Centro de Desarrollo Comunitario con Atención a la Mujer Francisco Villa

## ECATEPEC

1. Parque Lineal Recursos Hidráulicos
2. Módulo Deportivo Gabilondo Soler
3. Parque Embajada España-Embajada Polonia
4. Parque Bicentenario zona I y III
5. Parque Bicentenario zona II
6. Parque Bicentenario etapa 2 (en proceso)

## JALTENCO

1. IMCUFIDE, DIF municipal y su entorno urbano
2. Plaza con su entorno urbano y módulo deportivo en Barrio San Martín
3. Casa de Cultura con biblioteca y renovación de entorno urbano
4. Renovación de entorno urbano de Plaza San Andrés

## NEXTLALPAN

1. Cancha, espacio público y locales comerciales
2. Casa de cultura y museo de sitio
3. Construcción de Escuela Secundaria en Xaltocan

4. Centro de Salud San Miguel Xaltocan.
5. Mercado, módulo deportivo y su entorno urbano
6. Plaza Cívica Xaltocan
7. Primaria
8. Escuela Jardín de Niños

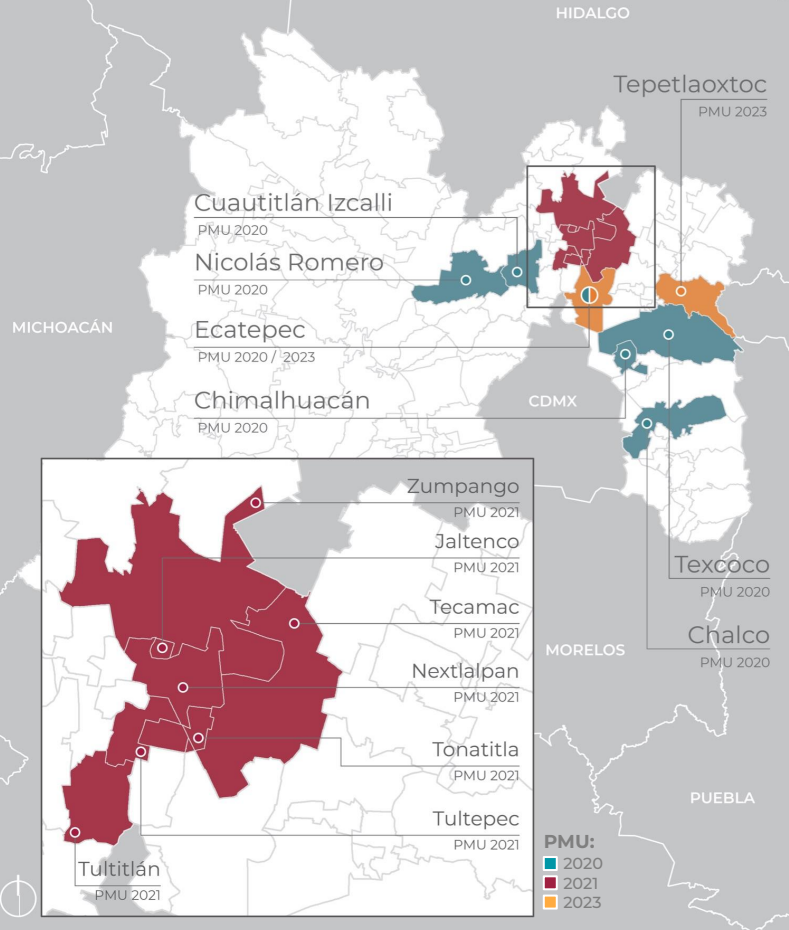
## NICOLÁS ROMERO

1. Centro de Desarrollo Comunitario San Juan Tlihuaca
2. Módulo Deportivo El Polvorín
3. Centro cultural y espacio público con cicloestacionamiento en Plaza Estado de México
4. CADI Rosario Castellanos
5. Imagen urbana del Centro Histórico Nicolás Romero

## TECÁMAC

1. Parque Lineal
2. Centro Cultural Aranjuez
3. Escuela Primaria Primeras Luces del Progreso
4. Centro de Desarrollo Comunitario y parque en Fraccionamiento Santa Cruz
5. Escuela Preparatoria No. 37 en San Lucas Xoloc
6. Plaza Cívica San Lucas Xoloc
7. Centro histórico y entorno urbano de San Lucas Xoloc

# Programa de Mejoramiento Urbano en ESTADO DE MÉXICO



## TEPETLAOXTOC (en proceso)

1. Estación Recreativa en la Localidad Jolalpan
2. Centro de Rehabilitación Especializado para personas con discapacidad en la Colonia La Era
3. Cbt "Gabriel V. Alcocer" en la Cabecera Municipal
4. Espacio Educativo y Deportivo en San Bernardo Tlalmimilolpan
5. Espacio Recreativo y Deportivo en Tulteca Teopán
6. Escuela Primaria Federalizada "Benito Juárez"

## TEXCOCO

1. Módulo Deportivo Santiago Cuautlalpan
2. Jardín comunitario y módulo deportivo en Avenida González
3. Parque Lomas de Cristo
4. Centro Cultural en La Trinidad
5. Casa de Día y Auditorio Huexotla
6. Entorno del Convento de San Luis Huexotla

## TONANITLA

1. Estación de bomberos con unidad de protección civil y módulo deportivo en Barrio San Martín
2. Clínica de salud y el entorno urbano

## TULTEPEC

1. Museo de la Pirotecnia
2. Museo del Mamut
3. Avenida Nicolás Bravo
4. Centro Histórico de Tultepec
5. Centro Cultural y Parque Público Barranca de San Marcos
6. Jardín de Niños Nueva Creación
7. Plaza Cívica Xahuento con parque y biblioteca

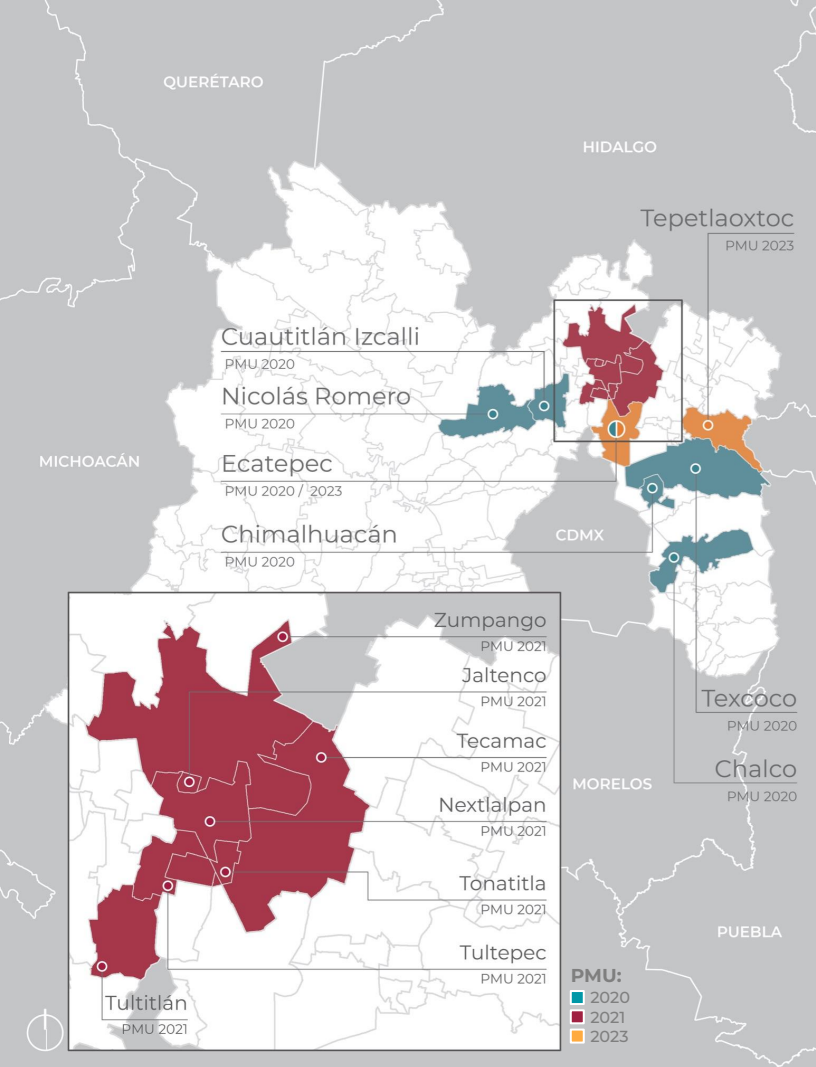
## TULTITLÁN


1. Centro histórico y mercado municipal
2. Estación de Bomberos General Felipe Ángeles
3. Centro Cultural y Biblioteca Elena Poniatowska
4. Unidad Deportiva Bicentenario de la Independencia
5. Casa de Cultura y Biblioteca Real del Bosque

## Programa de Mejoramiento Urbano en ESTADO DE MÉXICO

### ZUMPANGO

1. Mirador en la Laguna de Zumpango
2. Mercado de Artesanías Tzompanco
3. Corredor Comercial Jesús Carranza
4. Escuela Secundaria en San Juan Pueblo Nuevo
5. Centro histórico de Zumpango y entorno urbano












# CHALCO Centro cultural y módulo deportivo en Casco de San Juan





# CHALCO Campo de béisbol junto a Casco de San Juan







Conoce aquí  
la ubicación  
de este  
espacio

# CHALCO Calles del centro histórico: Porfirio Díaz, Enseñanza Técnica Oriente, Vicente Guerrero, Riva Palacio y Cuauhtémoc


6

Para más  
información,  
escanea aquí

























# CUAUTITLÁN IZCALLI Módulo deportivo y andadores de calle Infonavit y Molino de las Flores






Conoce aquí  
la ubicación  
de este  
espacio

Para más  
información,  
escanea aquí













Conoce aquí  
la ubicación  
de este  
espacio

# ECATEPEC Módulo Deportivo Gabilondo Soler

Para más  
información,  
escanea aquí












# JALTENCO Plaza con su entorno urbano y módulo deportivo en Barrio San Martín











Conoce aquí  
la ubicación  
de este  
espacio

# NEXTLALPAN (XALTOCAN) Casa de cultura y museo de sitio

29

Para más  
información,  
escanea aquí













Conoce aquí  
la ubicación  
de este  
espacio

# NEXTLALPAN (XALTOCAN) Primaria

34

Para más  
información,  
escanea aquí





Conoce aquí  
la ubicación  
de este  
espacio

# NEXTLALPAN (XALTOCAN) Escuela Jardín de Niños

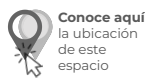
35

Para más  
información,  
escanea aquí









Conoce aquí  
la ubicación  
de este  
espacio



# NICOLÁS ROMERO Centro cultural y espacio público en Plaza Estado de México


38


Para más  
información,  
escanea aquí
























Conoce aquí  
la ubicación  
de este  
espacio

# TEXCOCO Módulo Deportivo Santiago Cuautlalpan

47

Para más  
información,  
escanea aquí















# TONANITLA Estación de bomberos con unidad de protección civil y módulo deportivo en Barrio San Martín









Conoce aquí  
la ubicación  
de este  
espacio

Para más  
información,  
escanea aquí





















Conoce aquí  
la ubicación  
de este  
espacio

# TULTITLÁN Centro Cultural y Biblioteca Elena Poniatowska

64

Para más  
información,  
escanea aquí










# ZUMPANGO Mirador en la Laguna de Zumpango













@SEDATU.Mexico



@SEDATU\_mx



@sedatu\_mx



@sedatu\_mx



@SEDATU\_Mexico

<https://www.gob.mx/sedatu>



GOBIERNO DE  
**MÉXICO**

**DESARROLLO TERRITORIAL**

SECRETARÍA DE DESARROLLO AGRARIO, TERRITORIAL Y URBANO