

TULTEPEC, ESTADO DE MÉXICO

Habilitación del Centro Histórico de Tultepec, Av. Nicolás Bravo y Construcción del Museo de la Pirotecnia y del Mamut



DESARROLLO TERRITORIAL

SECRETARÍA DE DESARROLLO AGRARIO, TERRITORIAL Y URBANO

DATOS GENERALES

ÁREAS DE INTERVENCIÓN

Terreno = 7,091.58 m²
Construcción = 3,763.5 m²

TIEMPO DE EJECUCIÓN

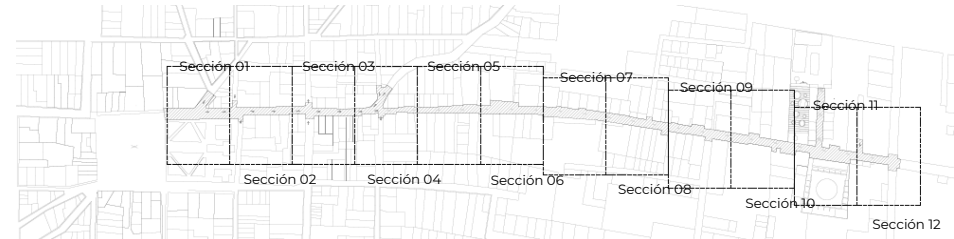
7 MESES

LOCALIZACIÓN

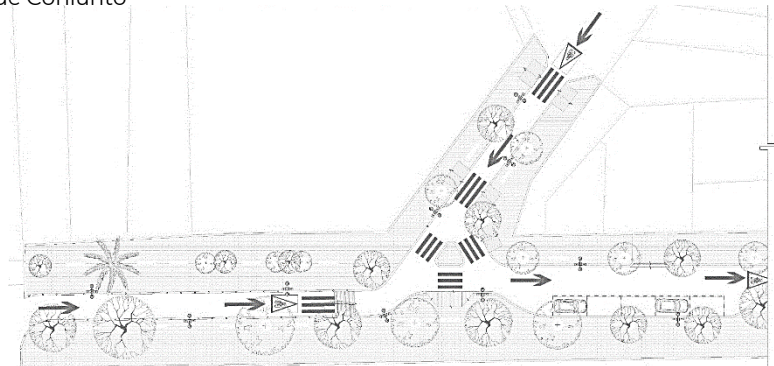


PROGRAMA ARQUITECTÓNICO

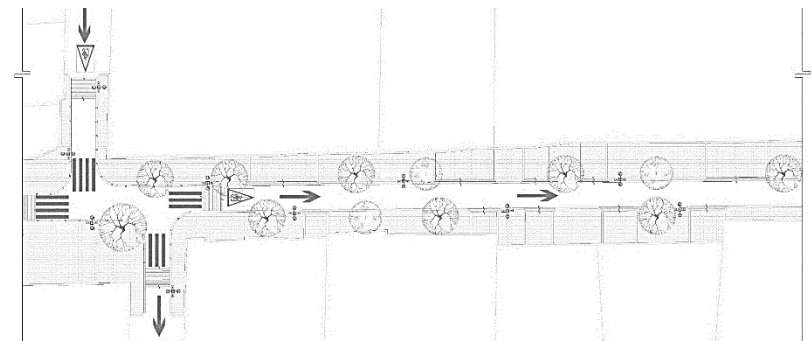
1. Museo
2. Administración
3. Talleres
4. Cafetería
5. Áreas verdes
6. Cocineta
7. Módulo de tienda
8. Módulo de vigilancia



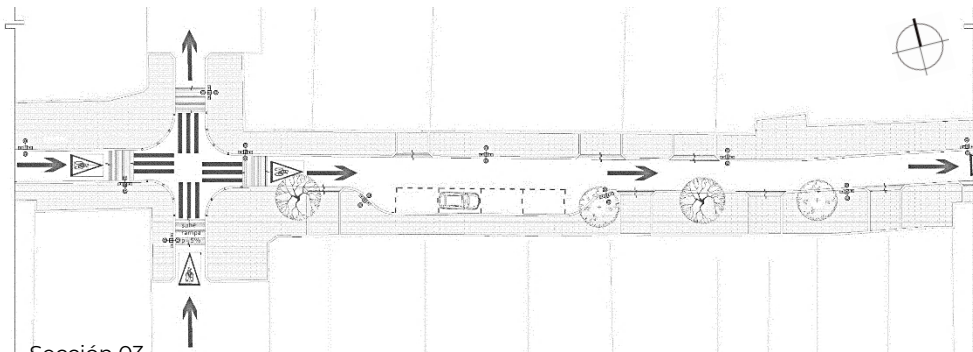
Planta de Coniunto



Sección 01



Sección 02



Sección 03



Programa de Mejoramiento Urbano 2021

#MIMÉXICOLATE
#TULTEPECLATE